CERA
terra mundis
S-CER
SUPERCAMPEONATO
FIA
TOUR EUROPEAN RALLY
21 22.AGO.2020
51
Rallye de Ferrol
SUZUKI
@rallyeferrol
facebook/rallyeferrol
Libro de Ruta
Road-book
v1
POR UN RALLYE LIMPIO
www.rallyeferrol.com
CAMPEONATO DE ESPAÑA DE RALLYES DE ASFALTO
SUZUKI
Rallycar
MOTUL
TORREIRO AUTO RECAMBIOS
GADIS
Deputación DA CORUÑA
FERROL
COFERSA SEGURIDAD
dial
La Voz de Galicia
RILO
XUNTA DE GALICIA
Xacobeo 2021
DEPORTE GALEGO
Concello de MONFERO | Concello de IRIXOA | Concello de SAN SADURNIÑO | Concello de AS SOMOZAS | Concello de NARÓN
terra mundis
LOTERÍAS
MICHELIN
REALE SEGUROS
Rallycar

Escuderia A. Ferrol

PROTÉGETE

Y AYÚDANOS A PROTEGERTE

MANTENGA LA DISTANCIA POR FAVOR

EL USO DE MASCARILLA ES OBLIGATORIO



USAR LIQUIDO DESINFECTANTE REGULARMENTE

INDICE

Descripción	Página
Itinerario rallye 1ª Etapa	**1**
TC-1 Irixoa - Monfero	11
TC-2 Monfero - Monfero	21
TC-3 Irixoa - Monfero	35
TC-4 Monfero - Monfero	45
Itinerario rallye 2ª Etapa	**59**
TC-5 San Sadurniño - As Somozas	69
TC-6 As Somozas - As Somozas	81
TC-7 San Sadurniño - As Somozas	101
TC-8 As Somozas - As Somozas	113
TC-9 Ferrol - Ferrol "TC Plus"	121
Itinerarios alternativos	**A01**
TC-1 Irixoa - Monfero	A03
TC-2 Monfero - Monfero	A07
TC-3 Irixoa - Monfero	A11
TC-4 Monfero - Monfero	A15
TC-5 San Sadurniño - As Somozas	A19
TC-6 As Somozas - As Somozas	A23
TC-7 San Sadurniño - As Somozas	A29
TC-8 As Somozas - As Somozas	A33
TC-9 Ferrol - Ferrol "TC Plus"	A37

CRITERIOS DE CONFECCIÓN DEL LIBRO DE RUTA

- Este Libro de Ruta ha sido confeccionado durante los meses de Mayo y Junio de 2020, y corregido en el mes de Julio de 2020. Cualquier modificación será publicada en un complemento, sin que los organizadores sean responsables de eventuales variaciones en la señalización.
- En la confección de este Libro de Ruta se ha puesto especial atención en facilitar su uso e interpretación. Hemos tratado de evitar las indicaciones superfluas o poco importantes para que resulte más sencillo e intuitivo con el único fin de facilitar vuestro trabajo.
- Por estas razones, sólo se hacen constar los cruces necesarios, junto con otras informaciones de interés (gasolineras, hitos kilométricos de verificación de recorrido, etc.). De acuerdo con este criterio, cuando estemos circulando por una carretera, se seguirá circulando por la misma hasta que se indique un cambio de vía o dirección.
- La nomenclatura oficial de las carreteras (ej. N-525, DP-0905, ...), se ha considerado un elemento de ayuda importante en este Libro de Ruta. Se encontrará siempre en la parte superior de cada uno de los gráficos.
- Este Libro de Ruta ha sido cuidadosamente elaborado por parte del Organizador, se agradecerán sugerencias que permitan mejorarlo.

Calibración del Tripmaster

Ctra AG-64, de Km 0 a 9
(Página 75 del Roadbook a partir de la viñeta 11)
Tripmaster: Terratrip
Vehículo: Suzuki Vitara
Neumáticos: 215/55R17

Hito	Medición	Hito	Medición
AG-64 km 0	0,00	AG-64 km 3	3,00
AG-64 km 1	1,00	AG-64 km 4	4,00
AG-64 km 2	2,00	AG-64 km 9	5,01

Rallye Ferrol

SIGNOS EMPLEADOS

	Ambulancia / UVI		Punto de Medición
	Grúa		Salida de Autovía/Autopista
	Bomberos		
	Coche de Seguridad “R”		Camino de tierra
R-1	Radio enlace		
	Guardia Civil		Puente
	Puesto Socorro - Médico	!!!	Atención
H	Helipuerto		
N 43º30'03" O 08º01'25"	Coordenadas GPS		Semáforo
	Control Horario		Zona urbana
	Salida Tramo Cronometrado		Casa / Edificio
	Llegada Tramo Cronometrado	② ZARA	Información complementaria
STOP	Control Stop	AC-116 km 0 / A-52 Km 230	Hito Kilométrico
	Repostaje		Vía doble sentido
	Marcaje de Neumáticos	CONCELLO DE MONFERO XABARIZ	Señal de población
	Zona de Asistencia	N-551 E-1 AP-9 FERROL	Indicación a seguir
	Control de Paso	AC-151 10 CAMPOLONGO	Indicación a NO seguir
BUS	Marquesina de Bus	STOP	Señal poco visible o al reves

SIGNOS E INTERPRETACION

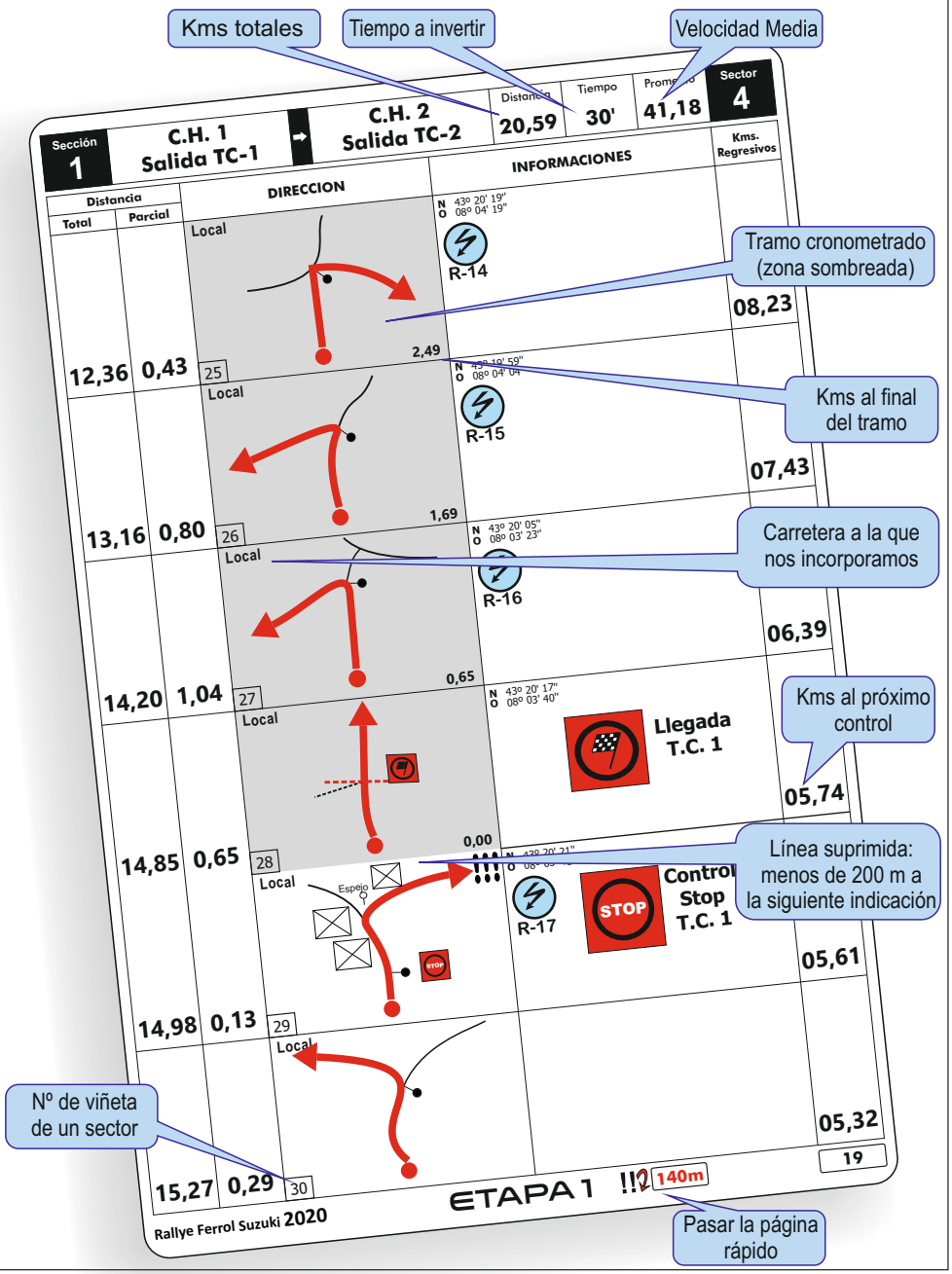

PROGRAMA HORARIO

13 JULIO 2020	10:00	**Apertura de inscripciones** Inicio del plazo de inscripciones al 51 Rallye Ferrol	WEB RFEDA
11 AGOSTO 2020	20:00	**Publicación del recorrido** Publicación del recorrido del 51 Rallye Ferrol	WEB
12 AGOSTO 2020	14:00	**Cierre de inscripciones** Finalización del plazo de inscripciones al 51 Rallye Ferrol	WEB RFEDA
14 AGOSTO 2020	13:00	**Publicación de la lista de inscritos** Publicación de la lista de equipos inscritos	TABLON DE ANUNCIOS, WEB
	18:00 - 20:00	**Recogida de documentación y GPS** Recogida de la documentación y del GPS de reconocimientos (OPCIONAL)	RALLYCAR
15 AGOSTO 2020	09:00 - 13:00	**Recogida de documentación y GPS** Recogida de la documentación y del GPS de reconocimientos (OPCIONAL)	RALLYCAR
	09:00 - 22:00	**Reconocimientos (OPCIONAL)** Jornada de reconocimientos de los tramos (OPCIONAL)	SEGUN PROGRAMA
19 AGOSTO 2020	18:00 - 20:00	**Recogida de documentación y GPS** Recogida de la documentación y del GPS de reconocimientos (OPCIONAL)	RALLYCAR
20 AGOSTO 2020	09:00	**Apertura Oficina Permanente** Apertura de la Oficina Permanente del 51 Rallye Ferrol	FIMO
	09:00 - 13:00	**Recogida de documentación y GPS** Recogida de la documentación y del GPS de reconocimientos	RALLYCAR
	09:00 - 22:00	**Reconocimientos** Jornada de reconocimientos de los tramos cronometrados	SEGUN PROGRAMA
	10:00	**Acreditaciones vehículos asistencia** Entrega de acreditaciones para los vehículos de asistencia	FIMO
	10:00	**Apertura de la Zona de Asistencia** Apertura del acceso de los vehículos de asistencia a la zona de asistencia	FIMO
	16:00 - 21:30	**Devolución de GPS** Devolución de los GPS de reconocimientos	FIMO
	16:00 - 21:00	**Verificaciones Técnicas y precintaje** Verificaciones Técnicas y precintaje de elementos mecánicos (según convocatoria)	FIMO
21 AGOSTO 2020	09:00	**1º reunión Comisarios Deportivos** Primera reunión del Colegio de Comisarios Deportivos	OFICINA PERMANENTE
	09:30	**Publicación lista de participantes** Publicación de la lista de participantes y hora de presentación en el C.H. del TCC	TABLON DE ANUNCIOS, WEB
	10:00 - 10:30	**Shakedown Pilotos Prioritarios** Shakedown para pilotos prioritarios	
	10:30 - 12:00	**Shakedown** Shakedown de todos los equipos inscritos	
	12:00	**Hora límite entrada vehículos grandes** Hora límite de entrada de vehículos de grandes dimensiones a la Zona de Asistencia	FIMO

PROGRAMA HORARIO

21 AGOSTO 2020	12:15 - 12:45	**Tramo Cronometrado Calificación** Disputa del Tramo Cronometrado de Calificación (TCC)	
	13:15	**Publicación clasificación TCC** Publicación de la Clasificación Final del TCC	TABLON DE ANUNCIOS, WEB
	13:30	**Apertura Parque Cerrado TCC** Apertura del Parque Cerrado para los participantes en TCC	FIMO
	13:30	**Elección Orden de Salida** Elección del orden de salida de la primera etapa	FIMO
	13:45	**Rueda de Prensa** Rueda de prensa con los pilotos convocados	FIMO
	14:30	**Publicación Lista Autorizados** Publicación de la lista de autorizados a tomar la salida y del orden de salida de la primera etapa	TABLON DE ANUNCIOS, WEB
	17:00	**Entrevista con Pilotos** Entrevisa con los pilotos en la zona de salida (según convocatoria)	FIMO
	17:30	**Salida de la Primera Etapa** Salida de la primera etapa del 51 Rallye de Ferrol	FIMO
	22:50	**Llegada de la primera etapa** Llegada de la pimera etapa del 51 Rallye de Ferrol	FIMO
	23:30	**2ª reunión Comisarios Deportivos** Segunda reunión del Colegio de Comisarios Deportivos	OFICINA PERMANENTE
22 AGOSTO 2020	00:00	**Hora límite solicitud nueva salida** Hora límite para solicitud de nueva salida en 2ª etapa	OFICINA PERMANENTE
	00:15	**Publicación Clasificación 1ª etapa** Publicación de la Clasificación Oficiosa de la 1ª etapa, y publicación del orden y hora de salida de la 2ª etapa	TABLON DE ANUNCIOS, WEB
	09:30	**Salida de la 2ª Etapa** Salida de la segunda etapa del 51 Rallye de Ferrol	FIMO
	16:25	**Fin del 51 Rallye de Ferrol** Llegada del primer participante. Fin del rallye	FIMO
	17:30	**Ceremonia Entrega de Trofeos** Ceremonia final de Entrega de Trofeos	FIMO
	18:00	**Verificaciones Técnicas Finales** Verificaciones Técnicas finales (según convocatoria)	PRIORAUTO - FIAT
	19:30	**3º Reunión Comisarios Deportivos** Tercera reunión del Colegio de Comisarios Deportivos	OFICINA PERMANENTE
	20:00	**Publicación Clasificación Provisional** Publicación de la Clasificación Final Provisional	TABLON DE ANUNCIOS, WEB
	20:30	**Publicación Clasificación Final** Publicación de la Clasificación Final Oficial	TABLON DE ANUNCIOS, WEB

ITINERARIO HORARIO

1ª Etapa - Viernes 21 Agosto 2020

Sector	C.H. T.C.	LOCALIZACIÓN	T.C.	DISTANCIAS (kms) ENLACE	DISTANCIAS (kms) TOTALES	TIEMPO	MEDIA KM/H	HORA 1º EQUIPO
PRIMERA SECCIÓN 1								
2								
3	0B	Salida del Rallye - FIMO						17:30
		Z.R. 1 - Repostaje						
		Distancia a próxima Z.R.	*(29,02)*	(52,95)	(81,97)			
	1	Ambroa		43,87	43,87	00:50	52,64	18:20
4	T.C.1	IRIXOA-MONFERO	14,90					18:23
	2	Queixeiro		5,75	20,65	00:30	41,30	18:53
5	T.C.2	MONFERO-MONFERO	14,12					18:56
				3,33				
		Z.R. 2 - Repostaje Remoto						
		Distancia a próxima Z.R.	*(29,02)*	(57,20)	(86,22)			
	2A	Reagrupamiento		2,69	20,14	00:50	40,28	19:46
SEGUNDA SECCIÓN 6	2B	Salida Reagrupamiento				00:20		20:06
	3	Ambroa		7,62	7,62	00:13	35,16	20:19
7	T.C.3	IRIXOA-MONFERO	14,90					20:22
	4	Queixeiro		5,75	20,65	00:30	41,30	20:52
8	T.C.4	MONFERO-MONFERO	14,12					20:55
	4A	Entrada Z.A. "B"		39,36	53,48	01:02	51,75	21:57
9		Z.A. "B" (FIMO)	(58,04)	(108,37)	(166,41)	00:45		
	4B	Salida Z.A. "B"						22:42
10	4C	Fin de Etapa - Parque Cerrado		0,48	0,48	00:08	03,60	22:50

2ª Etapa - Sábado 22 Agosto 2020

Sector	C.H. T.C.	LOCALIZACIÓN	T.C.	DISTANCIAS (kms) ENLACE	DISTANCIAS (kms) TOTALES	TIEMPO	MEDIA KM/H	HORA 1º EQUIPO
TERCERA SECCIÓN 11	4D	Salida 2ª Etapa - A Malata						09:30
	4E	Entrada Z.A."C"		1,30	1,30	00:10		09:40
12		Z.A. "C" (FIMO)				00:10		
	4F	Salida Z.A. "C"						09:50
13		Z.R. 3 - Repostaje						
		Distancia a próxima Z.R.	*(29,51)*	(68,88)	(98,39)			
	5	Iglesiafeita		25,73	25,73	00:32	48,24	10:22
14	T.C.5	SAN SADURNIÑO-AS SOMOZAS	20,06					10:25
	6	As Somozas		6,45	26,51	00:34	46,78	10:59
15	T.C.6	AS SOMOZAS	9,45					11:02
	6A	Reagrupamiento (Avda Esteiro)		35,40	44,85	00:55	48,93	11:57
CUARTA SECCIÓN 16	6B	Salida Reagrupamiento - Avda de Esteiro				01:15		13:12
	6C	Entrada Z.A. "D"		1,30	1,30	00:10		13:22
17		Z.A. "D" (FIMO)	(29,51)	(68,88)	(98,39)	00:30		
	6D	Salida Z.A. "D"						13:52
18		Z.R. 4 Repostaje						
		Distancia a fin de rallye	*(38,75)*	(71,86)	(110,61)			
	7	Iglesiafeita		25,73	25,73	00:32	48,24	14:24
19	T.C.7	SAN SADURNIÑO-AS SOMOZAS	20,06					14:27
	8	As Somozas		6,45	26,51	00:34	46,78	15:01
20	T.C.8	AS SOMOZAS	9,45					15:04
	9	Catabois		30,20	39,65	00:50	47,58	15:54
21	T.C.9	FERROL-FERROL	9,24					15:57
	9A	Fin de Etapa - Parque Cerrado		9,48	18,72	00:28	40,11	16:25
22								
23								

1ª Etapa	58,04	108,85	166,89	
2ª Etapa	68,26	142,04	210,30	
Totales Rallye:	**126,30**	**250,89**	**377,19**	

07:46
21:28

PROCEDIMIENTO DE SEGURIDAD EN ACCIDENTE

● Todos los concursantes deberán estar familiarizados con el Reglamento Deportivo de los Rallyes, así como con el Anexo III del Reglamento de Rallyes de Asfalto.

● Cuando haya un cartel "**SOS**" de color rojo es OBLIGATORIO detenerse y prestar asistencia a la tripulación que necesita ayuda. Usted es responsable de ayudar a los accidentados y de asegurarse de que los servicios de seguridad se movilicen lo más rápido posible.

● La primera tripulación que llegue al lugar del accidente debe detenerse e informar al siguiente coche sobre los detalles.

● El siguiente coche deberá llevar la información que se detalla al SIGUIENTE puesto de radio, que podrá ser el control de llegada:

- ○ Número de competición de la tripulación involucrada
- ○ Si es que hay y cuantos miembros de la tripulación o personas del público han resultado heridas
- ○ Si algún miembro de la tripulación o espectador está atrapado dentro o fuera del coche
- ○ Localización del accidente, citando el cruce más cercano o punto kilométrico más cercano según el Road-Book
- ○ Cualquier otra información de vital importancia, como por ejemplo agua o fuego

● Los siguientes vehículos deberán detenerse si se muestra el cartel **SOS**

● Todos los concursantes que se detengan en un tramo deberán colocar el triángulo rojo por lo menos 50 m antes del lugar en que se ha detenido el coche, incluso si el mismo no se encuentra sobre la calzada.

●Si el equipo abandona el vehículo, deberá dejar la señal de "**OK**" verde para que sea visible para otros participantes

● El número de teléfono en caso de emergencia: 676 857 909.

● Todo concursante que se retire del rally deberá informar al “relación con los competidores”y deberá de entregar sus carnets de ruta en el punto de control más cercano lo antes posible.

TELEFONO DE EMERGENCIA
676 857 909

Rallye Ferrol

LOCALIZACIONES GPS

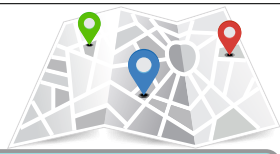

RALLYCAR Entrega Documentación	N 43 º 18 ' 45 '' O 08 º 16 ' 36 ''	
C.H.4C/6B Reagrupamiento - A Malata	N 43 º 49 ' 00 '' O 8 º 24 ' 10 ''	
Repostaje Remoto O Xestal	N 43 º 18 ' 14 '' O 8 º 02 ' 40 ''	
C.H.2A Reagrupamiento - Irixoa	N 43 º 17 ' 10 '' O 8 º 03 ' 31 ''	
C.H.1/3	N 43 º 18 ' 49 '' O 8 º 6 ' 55 ''	
SALIDA TC-1/3	N 43 º 18 ' 54 '' O 8 º 6 ' 53 ''	
META TC-1/3	N 43 º 20 ' 17 '' O 8 º 3 ' 40 ''	
C.H.2/4	N 43 º 22 ' 49 '' O 8 º 4 ' 23 ''	
SALIDA TC-2/4	N 43 º 22 ' 51 '' O 8 º 4 ' 12 ''	
META TC-2/4	N 43 º 19 ' 45 '' O 8 º 2 ' 52 ''	
FIMO Oficina Permanente	N 43 º 29 ' 34 '' O 08 º 14 ' 36 ''	
C.H.0A/4A/4E/6C/9A Entrada Z.Asistencia	N 43 º 29 ' 35 '' O 8 º 14 ' 34 ''	
C.H.0B/4B/4F/6D/9B Salida Z.Asistencia	N 43 º 29 ' 35 '' O 8 º 14 ' 30 ''	
C.H.4C/6A/9C Entrada P.Cerrado	N 43 º 29 ' 2 '' O 8 º 13 ' 27 ''	
PRIORAUTO Verificaciones Finales	N 43 º 29 ' 22 '' O 8 º 11 ' 48 ''	
C.H.5/7	N 43 º 30 ' 1 '' O 8 º 1 ' 26 ''	
SALIDA TC-5/7	N 43 º 30 ' 3 '' O 8 º 1 ' 25 ''	
META TC-5/7	N 43 º 29 ' 35 '' O 7 º 56 ' 15 ''	
C.H.6/8	N 43 º 31 ' 60 '' O 7 º 56 ' 41 ''	
SALIDA TC-6/8	N 43 º 31 ' 58 '' O 7 º 56 ' 42 ''	
META TC-6/8	N 43 º 32 ' 11 '' O 7 º 57 ' 24 ''	
C.H.9	N 43 º 31 ' 24 '' O 8 º 13 ' 22 ''	
SALIDA TC-9	N 43 º 31 ' 28 '' O 8 º 13 ' 23 ''	
META TC-9	N 43 º 32 ' 25 '' O 8 º 14 ' 43 ''	

Rallye Ferrol

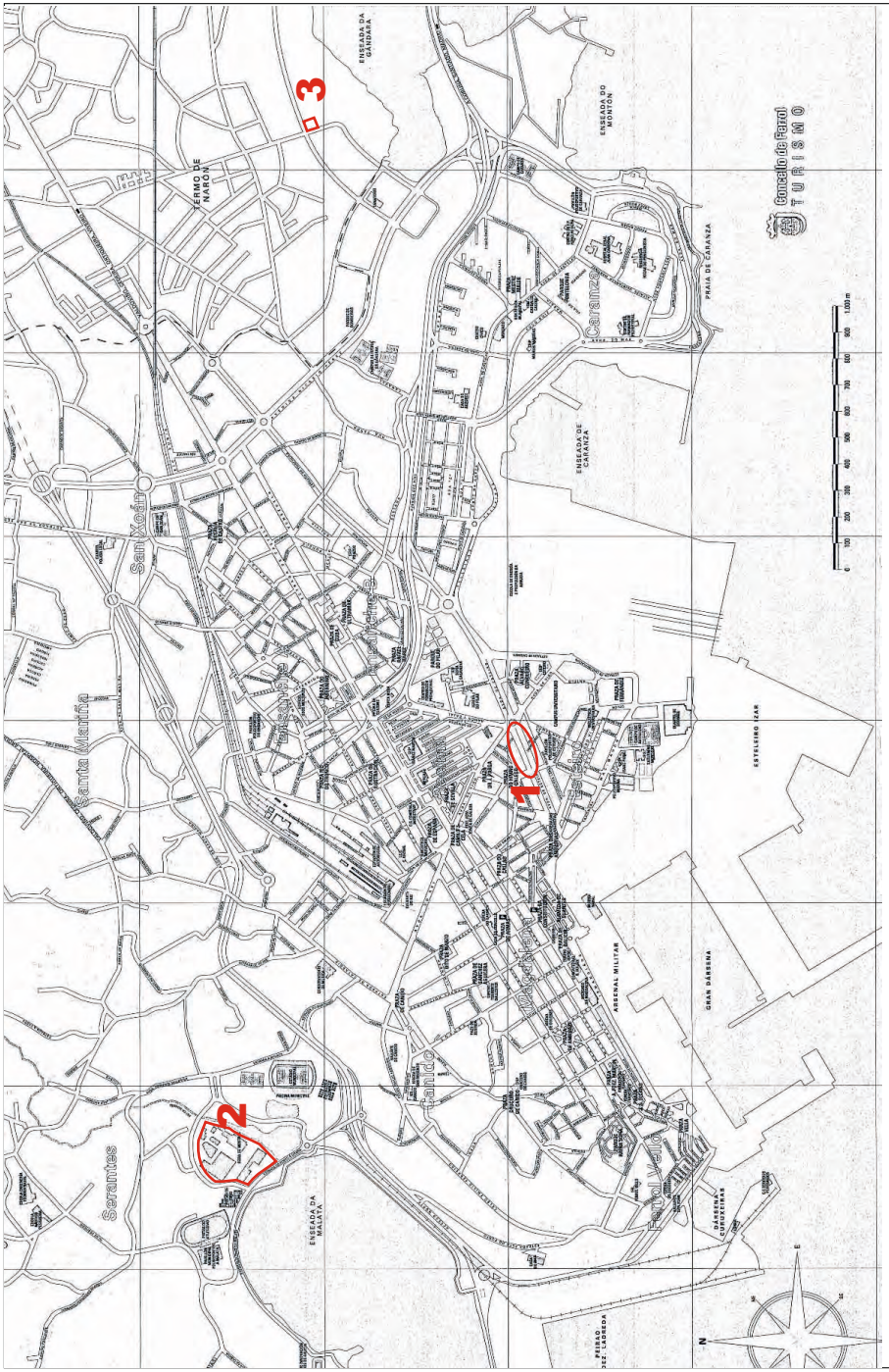

1.- Ceremonia de Salida y Podium final (Avda de Esteiro)

2.- Zona de Asistencia y Verificaciones (Fimo) **3**.- Verificaciones finales (Fiat)

Rallye Ferrol

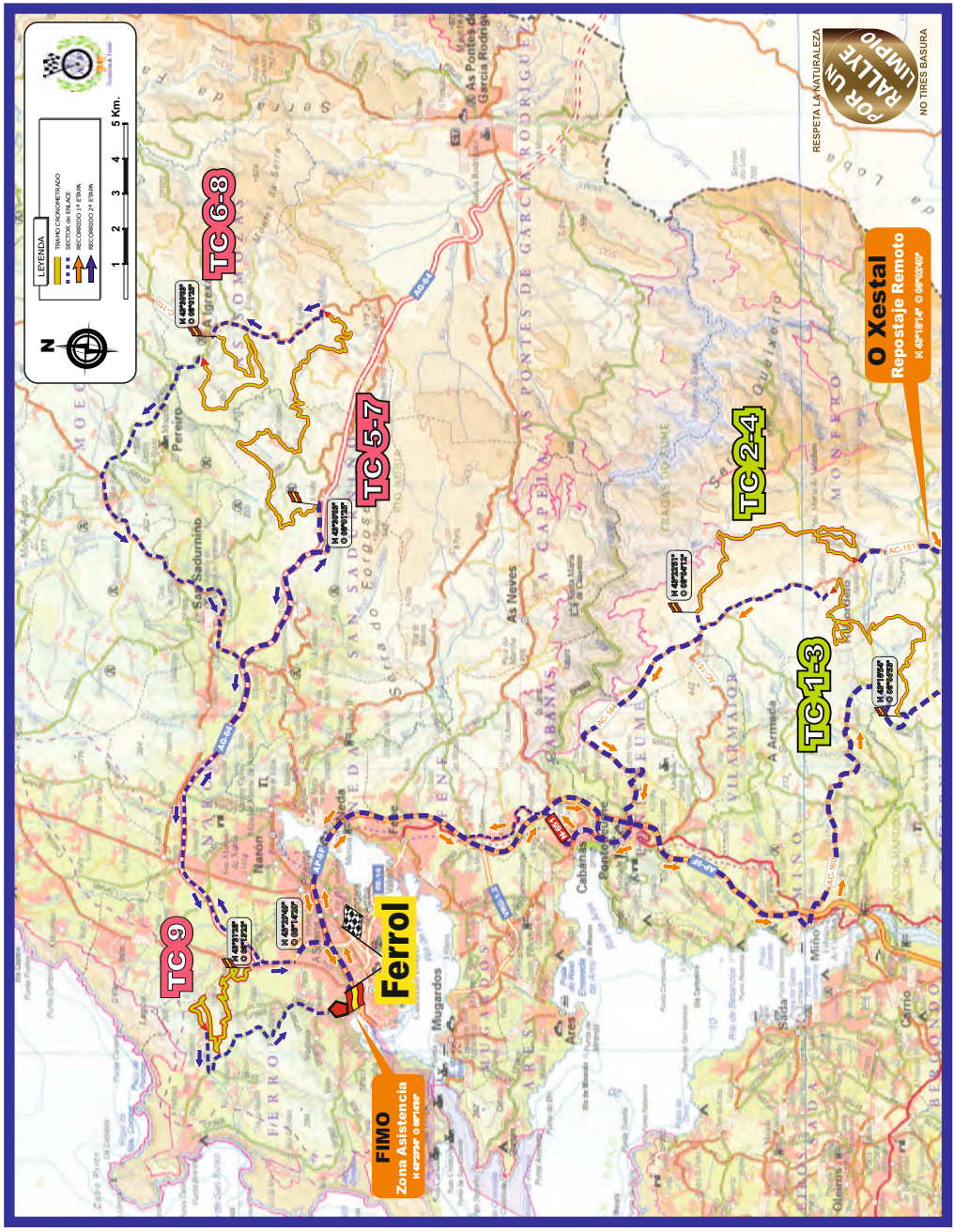

PROTOCOLO DE SEGURIDAD COVID-19

Con el objetivo principal de preservar la salud de todos, y como complemento del PROTOCOLO SANITARIO DE REFUERZO SECTORIAL DE LA REAL FEDERACION ESPAÑOLA DE AUTOMOVILISMO, la Escudería A. Ferrol va a impulsar en la organización del 51 Rallye Ferrol- Suzuki, una serie de medidas adicionales y complementarias:

MEDIDAS GENERALES

Control de acceso y limitación de aforo.

- El centro neurálgico de rallye será un año más el recinto ferial FIMO, donde se albergará la Oficina Permanente, Dirección de Carrera y la Zona de Asistencia.
- Será obligatorio el uso de mascarilla para el acceso al recinto. Se dispondrá de geles hidroalcohólicos para su uso periódico.
- Habrá carteles informativos en todas las instalaciones con recomendaciones de todas las medidas de seguridad.
- Entrada y salida diferenciadas. Tanto para las personas como para los coches, habrá unas líneas de tránsito con un lugar de entrada diferente al lugar de salida.
- Acceso peatonal: Todas las personas, a excepción de los conductores de coches, deberán entrar a pie por la puerta destinada a entrada. En ella se procederá a comprobar su acreditación y al control de temperatura corporal.
- Acceso para vehículos: Por el lugar destinado a la entrada de vehículos sólo podrán entrar los que dispongan de la acreditación que se lo permita. En cada vehículo sólo podrá entrar el conductor, al que se le comprobará su acreditación y se le hará un control de temperatura. Las demás personas que viajen en el vehículo deberán bajarse del mismo y entrar al recinto por el acceso peatonal.
- Registro mediante web o app: Todas las personas relacionadas con el rallye, tanto participantes como aficionados, personal de seguridad, comisarios, medios de prensa, y todo el personal de la organización, deberán registrarse telemáticamente para obtener una acreditación (Código QR) que le permita acceder al recinto.
- Limitación aforo para aficionados: El número de aficionados que podrán acceder a la zona de asistencia será limitado en función del espacio disponible. El control de acceso será indispensable para gestionar el aforo del recinto y saber en tiempo real el número de personas que están dentro.
- Limitación número miembros por equipo: Para respetar las distancias de seguridad entre personas en las zonas de trabajo, también se limitará el número de miembros de cada equipo.

El documento completo con todas las medidas puede verse en la web del rallye a través de este enlace: https://rallyeferrol.com/2020/07/13/covid-19/

1ª ETAPA
1ª SECCIÓN

SOLICITUD DE REINCORPORACIÓN A LA CARRERA

Nº Participante

Concursante: _____

Piloto: _____

Solicita su reincorporación a la carrera en la **2ª Etapa**

Motivo del Abandono de la competición: _____

En Ferrol, a las _____ horas del 21 de agosto de 2020

Firma Competidor:

Recibido Por:
Hora:

Los equipos que hayan abandonado durante el transcurso de la 1ª etapa podrán tomar la salida en la 2ª, de acuerdo con las siguientes condiciones:

a) Serán incluidos en la lista de salida de la 2ª etapa, salvo que hayan comunicado -15 minutos antes de la hora de su publicación- al oficial de Relaciones con los concursantes (u otro oficial con responsabilidades para ello) de su retirada definitiva del rallye.

b) Los Comisarios Deportivos los incluirán en la lista de autorizados a tomar la salida en la 2ª etapa en el lugar que, a su exclusivo criterio, consideren más idóneo.

c) El equipo al completo deberá presentarse en el Parque cerrado nocturno de final de la 1ª etapa, 45 minutos antes de su hora teórica de salida a la 2ª etapa, al objeto de que sean verificados de nuevo por los Comisarios Técnicos.

d) Estos equipos solo podrán figurar en las listas de tiempos de los diferentes tramos cronometrados, pero –en ningún caso- figurarán en cualquiera de las clasificaciones scratch que se publiquen durante el desarrollo de la 2ª etapa ni en la clasificación final del rallye.

Sección				Distancia	Tiempo	Promedio	Sector
1	C.H. 0 Parque Cerrado	➡	C.H. 0A Zona Asistencia	3,81	10'	22,86	1

Distancia Total	Distancia Parcial	DIRECCION	INFORMACIONES	Kms. Regresivos

PAGINA ANULADA

00,00	00,00	1		03,81
00,31	0,31	2 C/Taxonera	IES Montojo	03,50
00,42	0,11	3 C/Irmandiños		03,39
00,68	0,26	4 C/Irmadiños	palacio xustiza casa do concello porto Parador feira de mostras	03,13

Sección	C.H. 0		C.H. 0A	Distancia	Tiempo	Promedio	Sector
1	Parque Cerrado	→	Zona Asistencia	3,81	10'	22,86	1

Distancia Total	Distancia Parcial	DIRECCION	INFORMACIONES	Kms. Regresivos
01,75	1,07	Ctra Baja Puerto 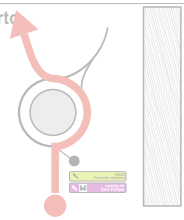 5	FIMO Feira de mostras castelo de San Felipe	02,06
02,68	0,93	FE-15 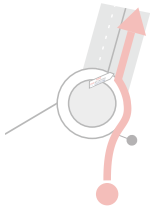 6	FE-15 N-651 BETANZOS AP-9 A Coruña	01,13
03,10	0,42	FE-15 7	[illegible]	00,71
03,31	0,21	Av. A Malata 8	FIMO [illegible] cas[illegible] San F[illegible] [illegible] 7 REFUXIO DE ANIMAIS	00,50
03,52	0,21	Av.A Malata 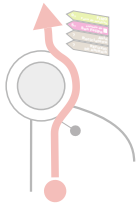 9	0,2 FIMO Feira de mostras 5,7 castelo de San Felipe 7 Aula Reciclaterra 7 REFUXIO DE ANIMAIS	0,29
03,75	0,23	Fimo 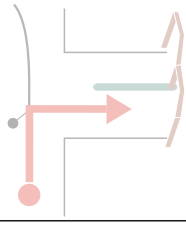 10		0,06

PAGINA ANULADA

Sección				Distancia	Tiempo	Promedio	Sector
1	C.H. 0 Parque Cerrado	➡	C.H. 0A Zona Asistencia	3,81	10'	22,86	1

Distancia Total	Distancia Parcial	DIRECCION	INFORMACIONES	Kms. Regresivos
03,81	0,06	Fimo 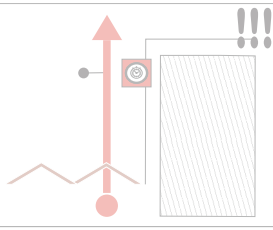 11	N 43º 29' 35" O 08º 14' 34" Control Horario 0A	00,00

PAGINA ANULADA

Sección				Distancia	Tiempo	Promedio	Sector
1	C.H. 0 Parque Cerrado	➜	C.H. 0A Zona Asistencia	3,81	10'	22,86	1

PLANO ZONA DE ASISTENCIA

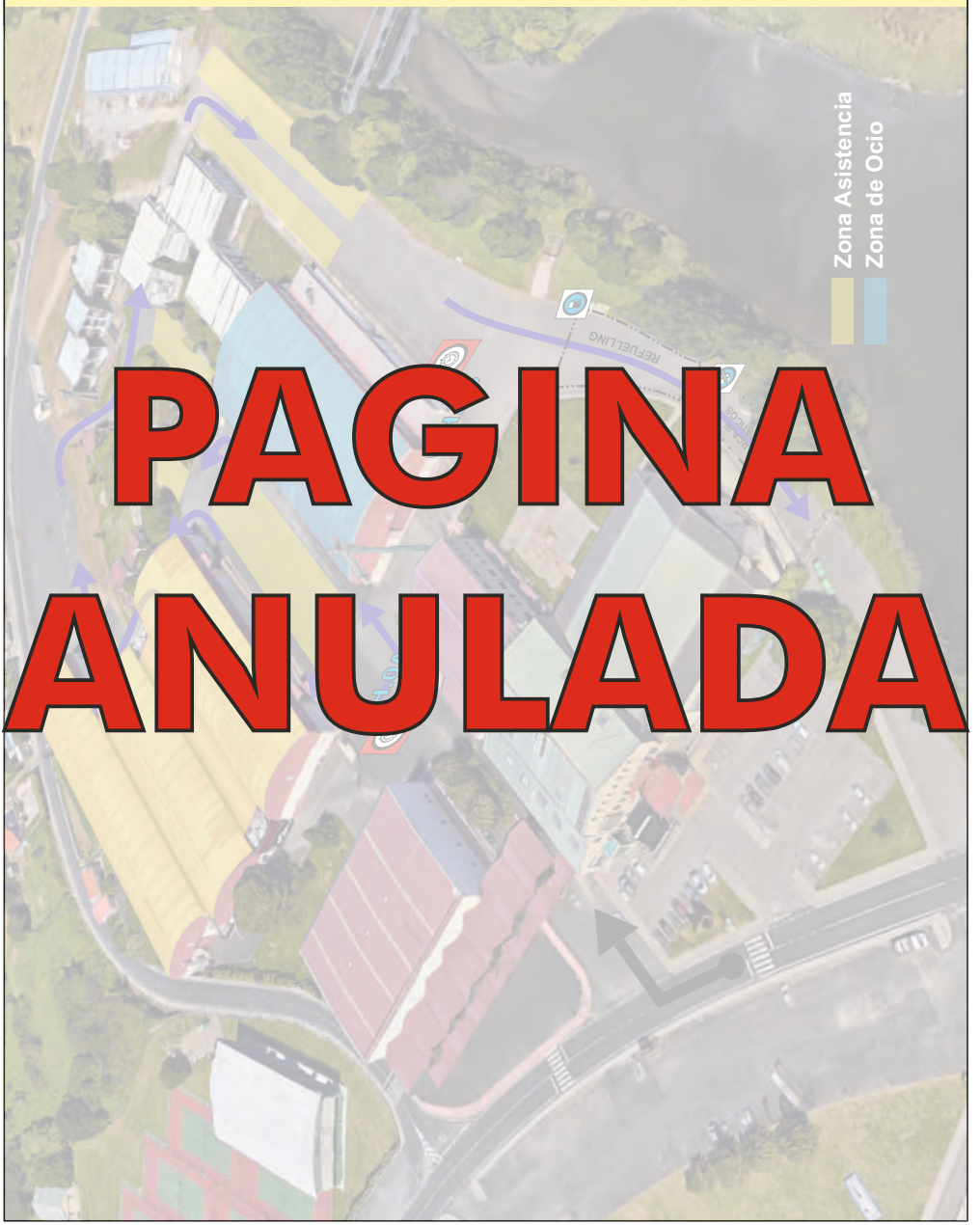

PAGINA ANULADA

Sección				Distancia	Tiempo	Promedio	Sector
1	C.H. 0A Zona Asistencia	➡	C.H. 0B Zona Asistencia		10'		2

Distancia Total	Distancia Parcial	DIRECCION	INFORMACIONES	Kms. Regresivos
00,00	0,00	Fimo 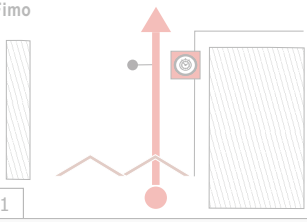 1	N 43º 29' 35" O 08º 14' 34" Control Horario 0A	00,00

00,00	0,00	FIMO 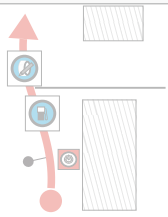 2	N 43º 29' 35" O 08º 14' 30" Control Horario 0B	0,00

Sección				Distancia	Tiempo	Promedio	Sector
1	C.H. 0B Zona Asistencia	→	C.H. 1 TC-1	43,87	50'	52,64	3

Distancia Total	Distancia Parcial	DIRECCION	INFORMACIONES	Kms. Regresivos
00,00	0,00	Fimo 1	N 43º 29' 35" O 08º 14' 30" Control Horario 0B	43,87
00,18	0,18	Av. Malata !!! 2		43,69
00,30	0,12	Av. Malata !!! 3		43,57
00,50	0,20	E-1 AP-9 4		43,37
00,88	0,38	FE-15 5	FE-15 km 1 CANIDO	42,99
23,62	22,74	E-1 AP-9 REPSOL 6	E-1 AP-9 km 16F Area de Servicio Miño REPSOL	20,25

Sección				Distancia	Tiempo	Promedio	Sector
1	C.H. 0B Zona Asistencia	➔	C.H. 1 TC-1	43,87	50'	52,64	3

Distancia Total	Distancia Parcial	DIRECCION	INFORMACIONES	Kms. Regresivos
26,78	3,16	E-1 AP-9 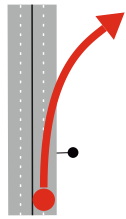 7		17,09
27,25	0,47	Local 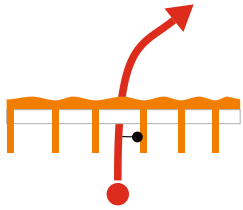 8		16,62
28,07	0,82	AC-154 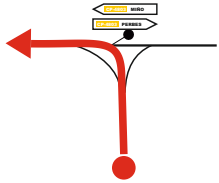 9		15,80
29,72	1,65	AC-160 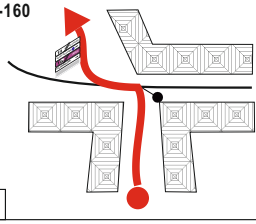 10	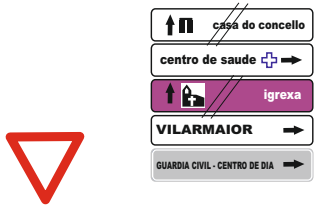	14,15
34,64	4,92	AC-160 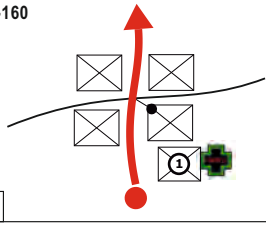 11	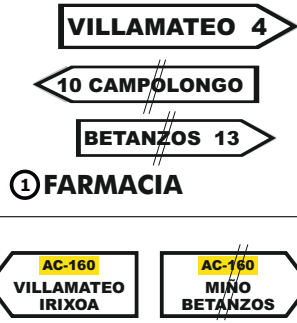	09,23
35,08	0,44	AC-160 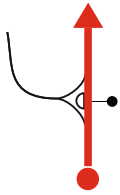 12		08,79

Sección 1	C.H. 0B Zona Asistencia	→	C.H. 1 TC-1	Distancia 43,87	Tiempo 50'	Promedio 52,64	Sector 3

Distancia Total	Distancia Parcial	DIRECCION	INFORMACIONES	Kms. Regresivos
38,84	3,76	AC-160 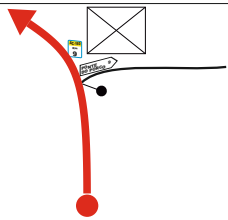 13		05,03
39,87	1,03	DP-3903 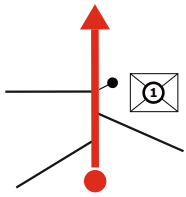 14	① Nº 39 El Paraiso	04,00
43,24	3,37	DP-3903 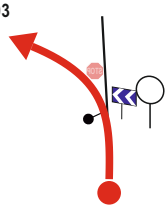 15	¡¡ ¡ATENCION! fácil equivocarse !!	00,63
43,69	0,45	Local 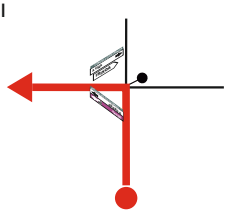 16	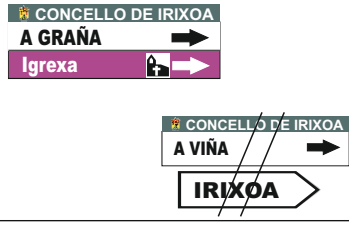	00,18
43,87	0,18	Local !!! 17	N 43º 18' 49" O 08º 06' 55" Control Horario 1 ① Asociación de Veciños San Tirso de Ambroa	00,00
	0,16	Local 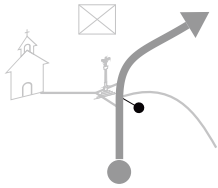	N 43º 18' 54" O 08º 06' 53" Salida T.C. 1	

Rallycar

TC-1

IRIXOA MONFERO

CONTROL HORARIO - SALIDA TC-1

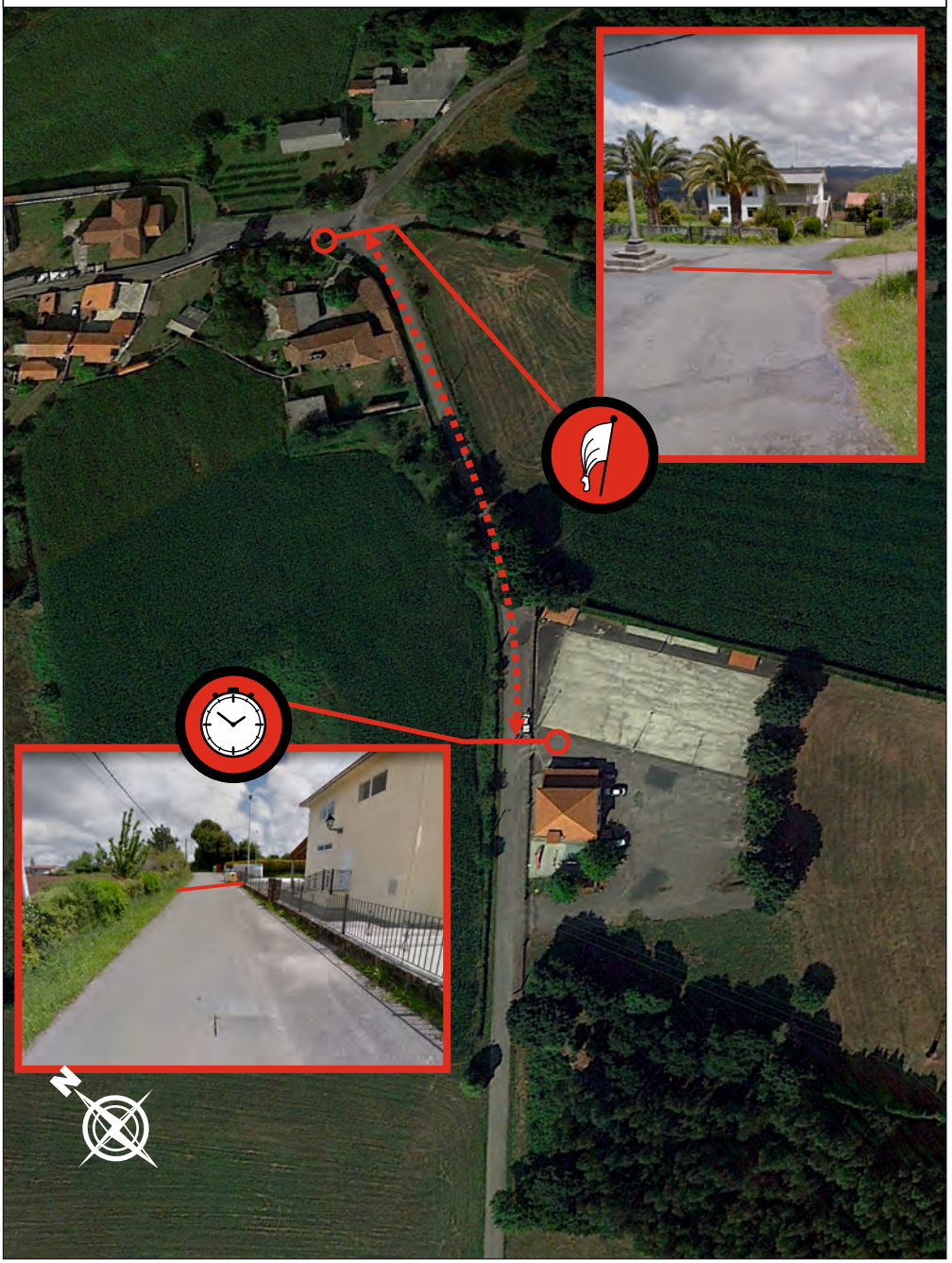

LLEGADA - CONTROL STOP TC-1

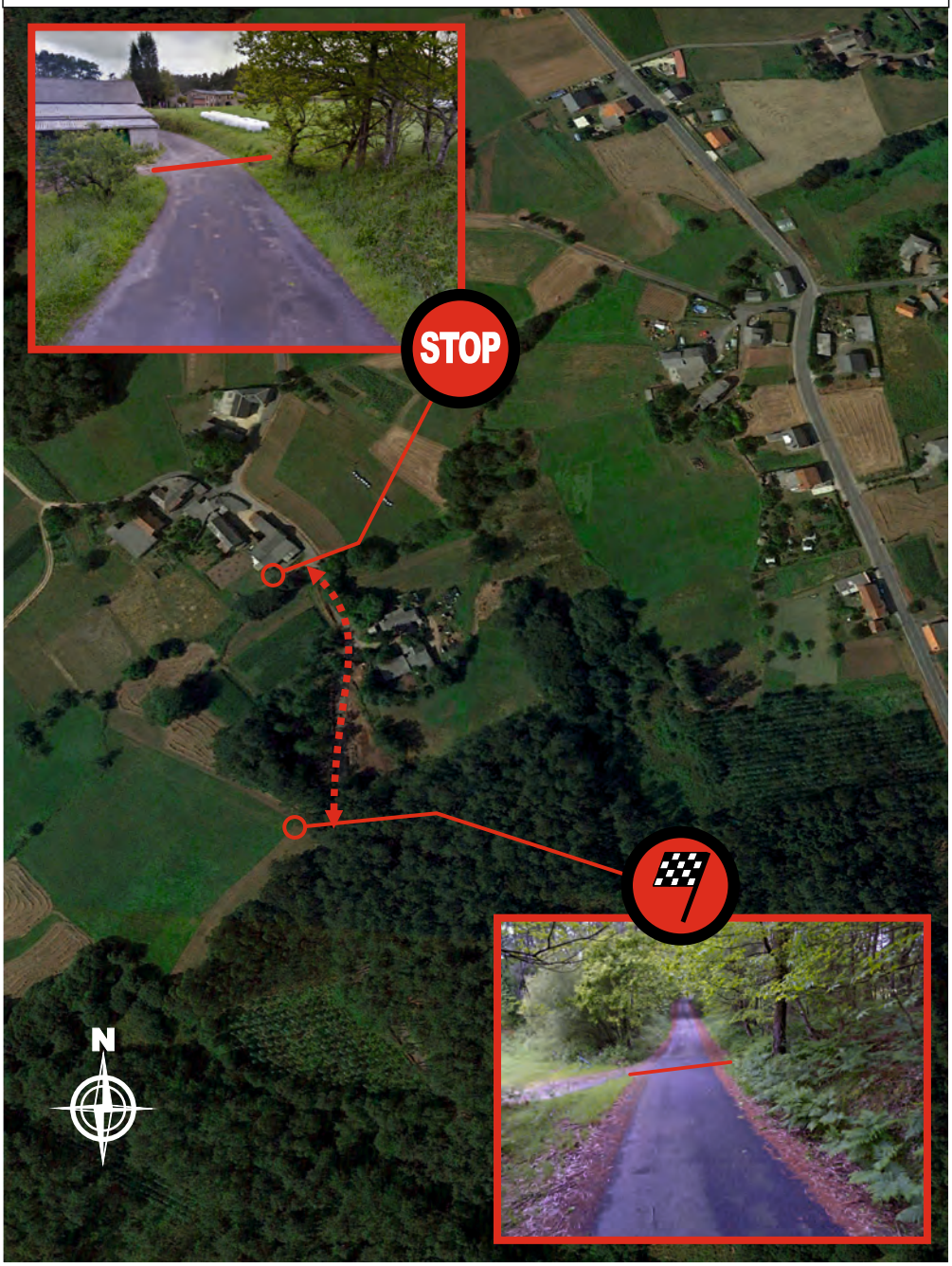

PLANO SEGURIDAD TC-1

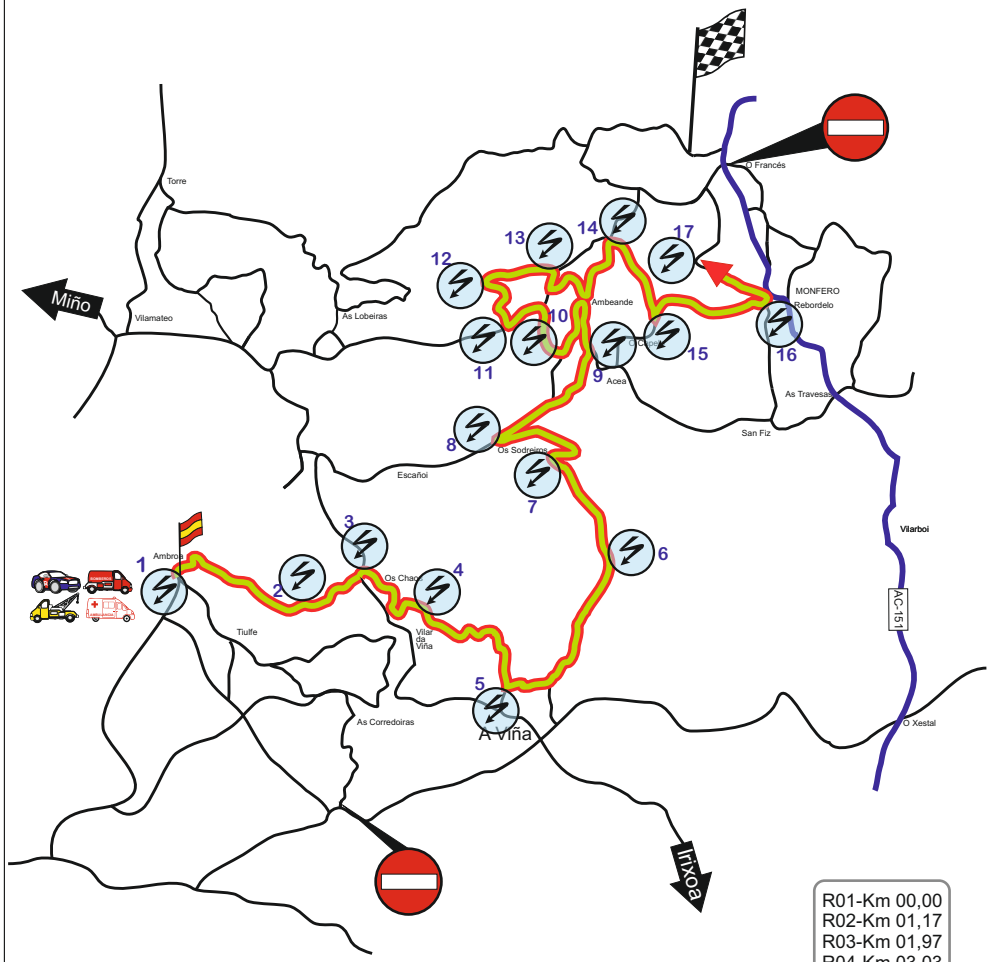

R01-Km 00,00
R02-Km 01,17
R03-Km 01,97
R04-Km 03,03
R05-Km 04,02
R06-Km 05,38
R07-Km 06,67
R08-Km 07,62
R09-Km 08,74
R10-Km 10,14
R11-Km 10,48
R12-Km 10,95
R13-Km 11,57
R14-Km 12,43
R15-Km 13,22
R16-Km 14,26
R17-C.Stop

Sección	C.H. 1	➔	C.H. 2	Distancia	Tiempo	Promedio	Sector
1	Salida TC-1		Salida TC-2	20,65	30'	41,30	4

Distancia Total	Distancia Parcial	DIRECCION	INFORMACIONES	Kms. Regresivos
00,00	0,00	Local 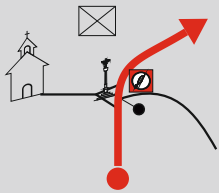 1 — 14,90	N 43º 18' 54" O 08º 06' 53" R-1 Salida T.C. 1 AMBULANCIA BOMBEROS	20,65
00,27	0,27	Local 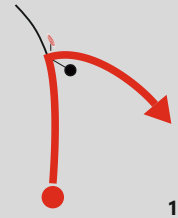 2 — 14,63	N 43º 18' 58" O 08º 06' 45" STOP	20,38
01,17	0,90	Local 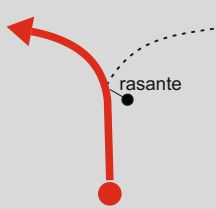 3 — 13,73	N 43º 18' 46" O 08º 06' 14" R-2	19,48
01,91	0,74	Local 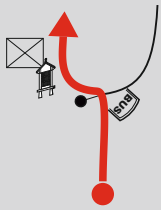 4 — 12,99	N 43º 18' 55" O 08º 05' 49"	18,74
01,97	0,06	Local !!! 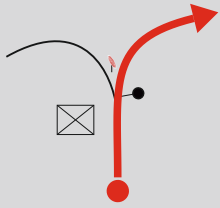 5 — 12,93	N 43º 18' 55" O 08º 05' 46" R-3 STOP	18,68
02,45	0,48	Local 6 — 12,45	N 43º 18' 47" O 08º 05' 34"	18,20

Sección	C.H. 1		C.H. 2	Distancia	Tiempo	Promedio	Sector
1	Salida TC-1	→	Salida TC-2	20,65	30'	41,30	4

Distancia Total	Distancia Parcial	DIRECCION	INFORMACIONES	Kms. Regresivos
03,03	0,58	Local 7 11,87	**N** 43º 18' 36" **O** 08º 05' 17" R-4	17,62
03,27	0,24	Local 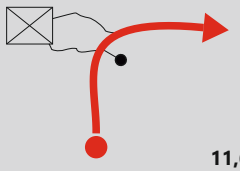 8 11,63	**N** 43º 18' 41" **O** 08º 05' 09"	17,38
03,67	0,40	Local 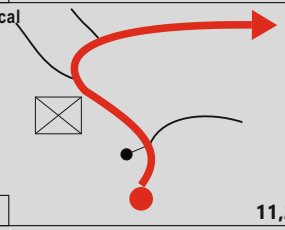 9 11,23	**N** 43º 18' 36" **O** 08º 04' 58"	16,98
04,02	0,35	Local 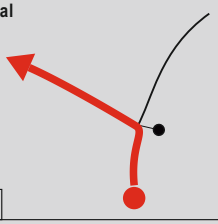 10 10,88	**N** 43º 18' 26" **O** 08º 04' 56" R-5	16,63
04,38	0,36	Local 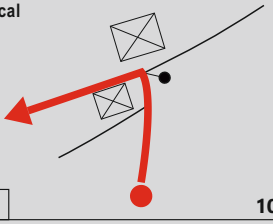 11 10,52	**N** 43º 18' 26" **O** 08º 04' 41"	16,27
05,38	1,00	Local 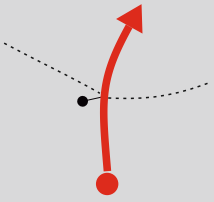 12 9,52	**N** 43º 18' 48" **O** 08º 04' 26" R-6	15,27

Sección	C.H. 1	➔	C.H. 2	Distancia	Tiempo	Promedio	Sector
1	Salida TC-1		Salida TC-2	20,65	30'	41,30	4

Distancia Total	Distancia Parcial	DIRECCION	INFORMACIONES	Kms. Regresivos
06,67	1,29	Local 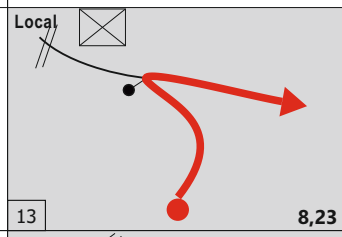 13 8,23	N 43º 19' 26" O 08º 04' 40" R-7	13,98
07,62	0,95	Local 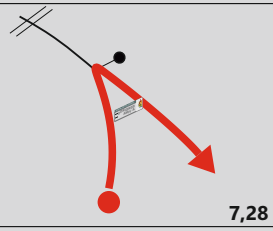 14 7,28	N 43º 19' 30" O 08º 04' 58" R-8 	13,03
08,16	0,54	Local 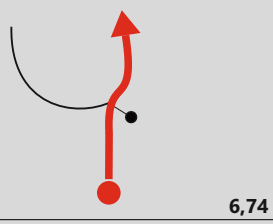 15 6,74	N 43º 19' 39" O 08º 04' 38"	12,49
08,74	0,58	Local 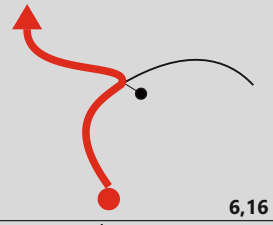 16 6,16	N 43º 19' 53" O 08º 04' 25" R-9	11,91
09,18	0,44	Local 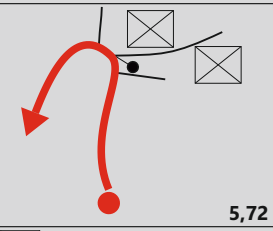 17 5,72	N 43º 20' 05" O 08º 04' 29"	11,47
09,69	0,51	Local 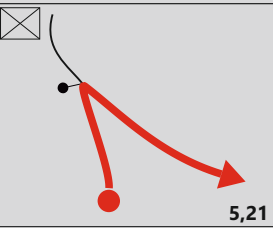 18 5,21	N 43º 19' 50" O 08º 04' 35"	10,96

Sección				Distancia	Tiempo	Promedio	Sector
1	C.H. 1 Salida TC-1	→	C.H. 2 Salida TC-2	20,65	30'	41,30	4

Distancia Total	Distancia Parcial	DIRECCION	INFORMACIONES	Kms. Regresivos
10,14	0,45	Local 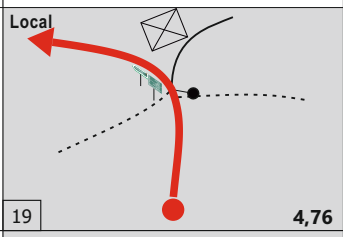 19 4,76	N 43º 20' 03" O 08º 04' 43" R-10	10,51
10,48	0,34	Local 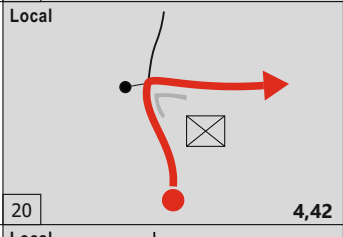 20 4,42	N 43º 19' 59" O 08º 04' 56" R-11	10,17
10,95	0,47	Local 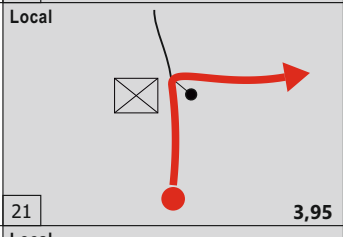 21 3,95	N 43º 20' 09" O 08º 05' 04" R-12	09,70
11,57	0,62	Local 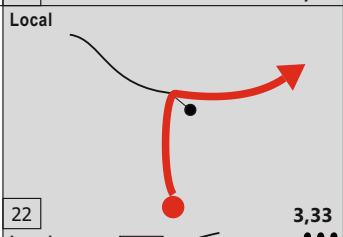 22 3,33	N 43º 20' 11" O 08º 04' 39" R-13	09,08
11,70	0,13	Local 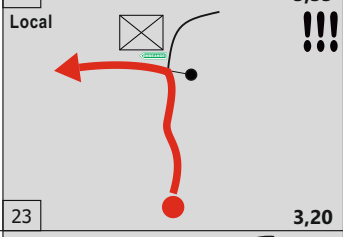 !!! 23 3,20	N 43º 20' 07" O 08º 04' 40"	08,95
11,98	0,28	Local 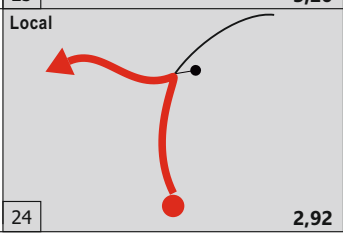 24 2,92	N 43º 29' 09" O 08º 04' 30"	08,67

Sección	C.H. 1		C.H. 2	Distancia	Tiempo	Promedio	Sector
1	Salida TC-1	➔	Salida TC-2	20,65	30'	41,30	4

Distancia Total	Distancia Parcial	DIRECCION	INFORMACIONES	Kms. Regresivos
12,43	0,45	Local 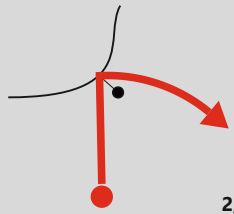 25 2,47	N 43º 20' 19" O 08º 04' 19" R-14	08,22
13,22	0,79	Local 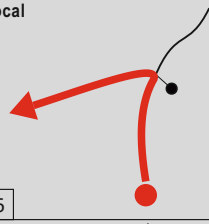 26 1,68	N 43º 19' 59" O 08º 04' 04" R-15	07,43
14,26	1,04	Local 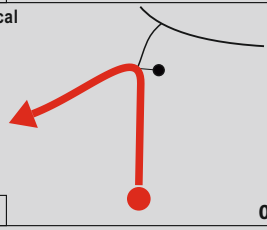 27 0,64	N 43º 20' 05" O 08º 03' 23" R-16	06,39
14,90	0,64	Local 28 0,00	N 43º 20' 17" O 08º 03' 40" CASALVITO DABAIXO Llegada T.C. 1	05,75
15,05	0,15	Local 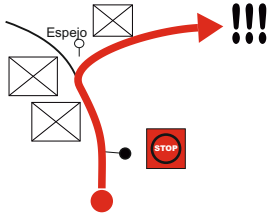 29	N 43º 20' 21" O 08º 03' 41" R-17 STOP Control Stop T.C. 1	05,60
15,33	0,28	Local 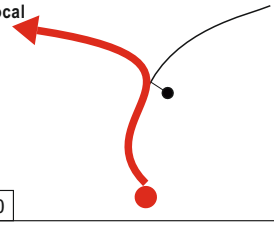 30		05,32

Sección	C.H. 1		C.H. 2	Distancia	Tiempo	Promedio	Sector
1	Salida TC-1	→	Salida TC-2	20,65	30'	41,30	4

Distancia Total	Distancia Parcial	DIRECCION	INFORMACIONES	Kms. Regresivos
15,48	0,15	Local 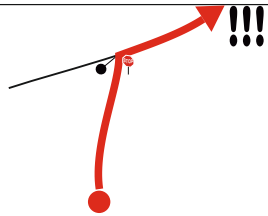 31		05,17
15,70	0,22	AC-151 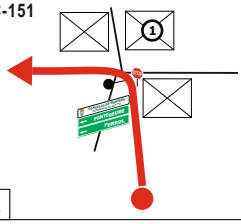 32	1 Cantina O Francés	04,95
20,32	4,62	Local 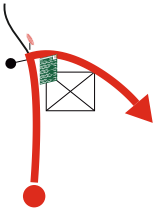 33		00,33
20,65	0,33	Local 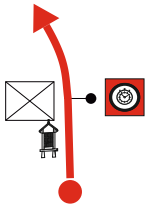 34	N 43º 22' 49" O 08º 04'23" Control Horario 2	00,00
	0,25	Local 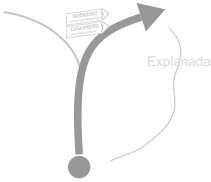	N 43º 22' 51" O 08º 04' 12" QUEIXEIRO Camping Fragadeume CASA PIÑEIRO Casa Turismo Rural Salida T.C. 2	

Rallycar
TC-2
MONFERO
MONFERO

CONTROL HORARIO - SALIDA TC-2

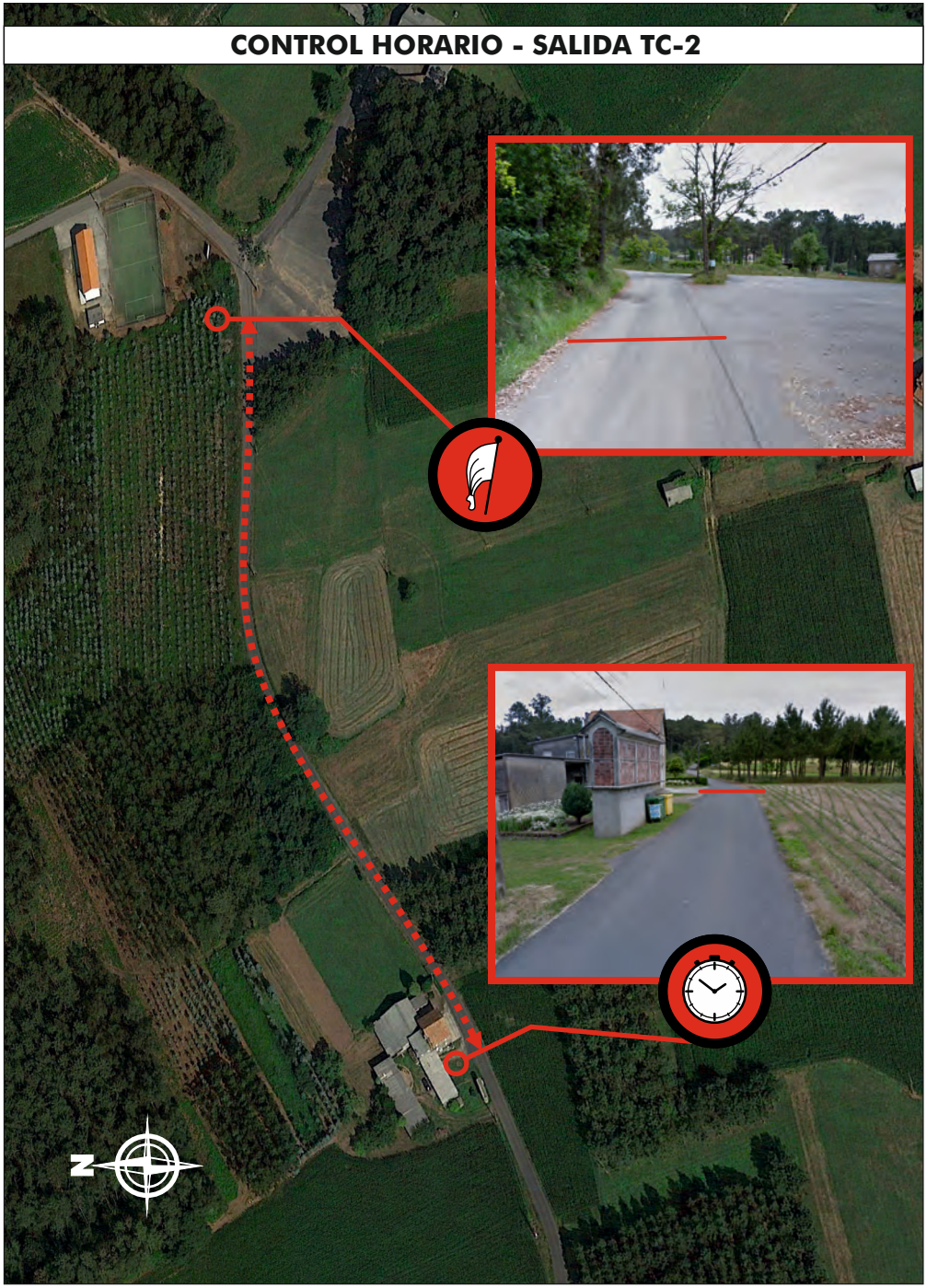

LLEGADA - CONTROL STOP TC-2



PLANO SEGURIDAD TC-2

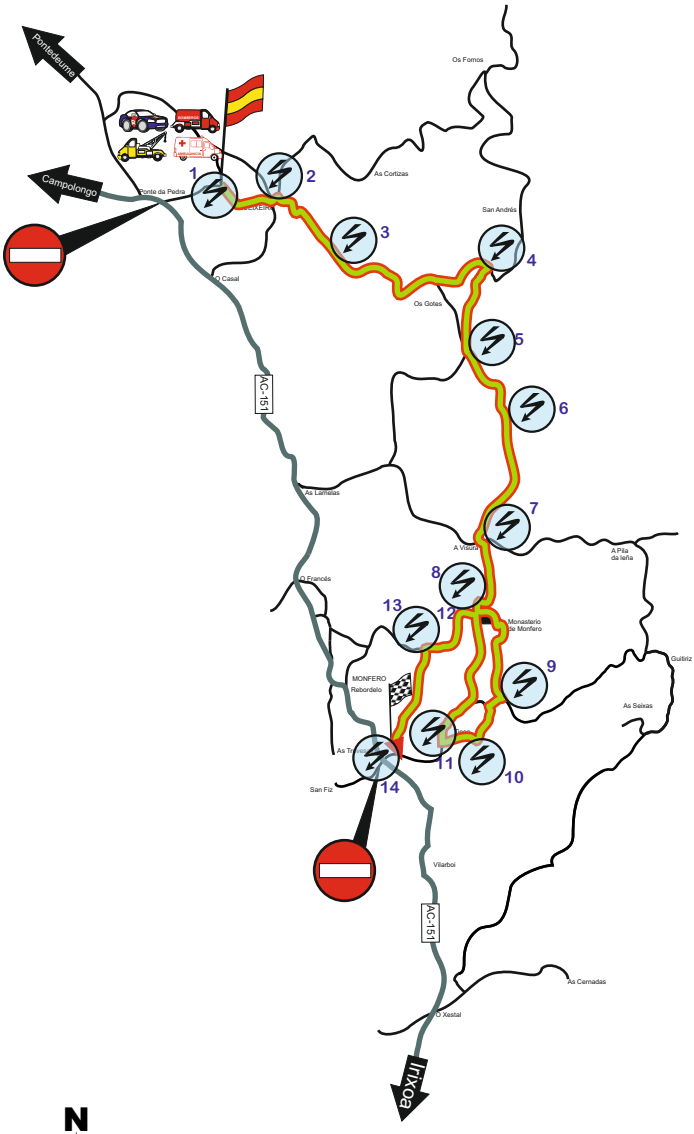

R01-Km 00,00
R02-Km 00,72
R03-Km 01,68
R04-Km 03,91
R05-Km 04,88
R06-Km 05,99
R07-Km 07,25
R08-Km 08,10
R09-Km 09,34
R10-Km 09,77
R11-Km 10,52
R12-Km 12,24
R13-Km 13,10
R14-C.Stop

Sección				Distancia	Tiempo	Promedio	Sector
1	CH 2 Salida TC-2	➔	CH 2A Reagrupamiento	20,14	0h30'	40,28	5

Distancia Total	Distancia Parcial	DIRECCION	INFORMACIONES	Kms. Regresivos
00,00	0,00	Local 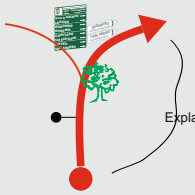 1 — 14,12	N 43º 22' 51" O 08º 04' 12" 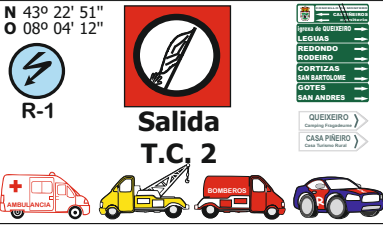	20,14
00,63	0,63	Local 2 — 13,49	N 43º 22' 47" O 08º 03' 49"	19,51
00,72	0,09	Local !!! 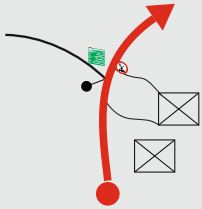 3 — 13,40	N 43º 22' 48" O 08º 03' 45"	19,42
01,68	0,96	Local 4 — 12,44	N 43º 22' 27" O 08º 03' 19"	18,46
03,12	1,44	Local 5 — 11,00	N 43º 22' 18" O 08º 02' 33"	17,02
03,91	0,79	DP-5003 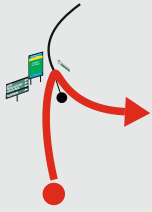 6 — 10,21	N 43º 22' 23" O 08º 02' 07"	16,23

Sección	CH 2		CH 2A	Distancia	Tiempo	Promedio	Sector
1	Salida TC-2	→	Reagrupamiento	20,14	0h30'	40,28	5

04,88	0,97	DP-5003 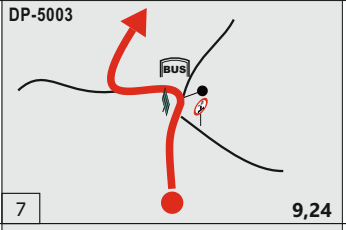 7 9,24	N 43º 21' 55" O 08º 02' 20" R-5	15,26
05,99	1,11	DP-5003 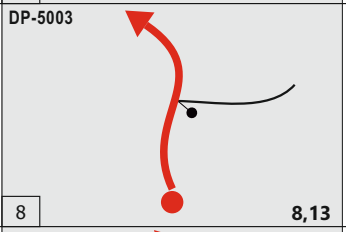 8 8,13	N 43º 21' 27" O 08º 02' 01" R-6	14,15
07,25	1,26	DP-5003 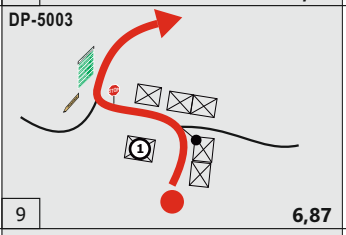 9 6,87	N 43º 20' 51" O 08º 02' 12" R-7 ① Cafe Bar VISURA	12,89
08,10	0,85	Local 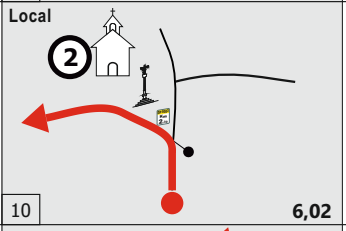 10 6,02	N 43º 20' 28" O 08º 02' 15" R-8 ② Monasterio de Monfero	12,04
09,34	1,24	Local 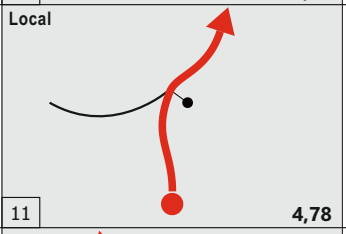 11 4,78	N 43º 19' 59' O 08º 02' 06" R-9	10,80
09,43	0,09	Local 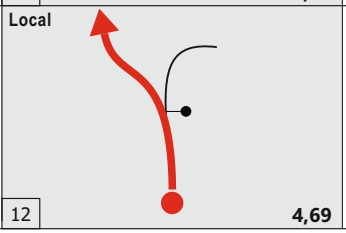 12 4,69	N 43º 19' 57" O 08º 02' 09"	10,71

Sección				Distancia	Tiempo	Promedio	Sector
1	CH 2 Salida TC-2	➔	CH 2A Reagrupamiento	20,14	0h30'	40,28	5

Distancia Total	Distancia Parcial	DIRECCION	INFORMACIONES	Kms. Regresivos
09,77	0,34	Local 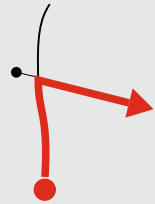 13 4,35	N 43º 19' 47" O 08º 02' 14" R-10	10,37
10,10	0,33	Local 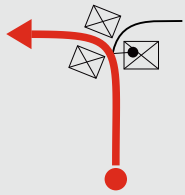 14 4,02	N 43º 19' 46" O 08º 02' 28" ¡¡Paso Estrecho entre casas!!	10,04
10,52	0,42	DP-5003 15 3,60	N 43º 19' 40" O 08º 02' 33" R-11	09,62
11,18	0,66	DP-5003 16 2,94	N 43º 19' 58" O 08º 02' 20" CONCELLO DE MONFERO PARROQUIA DE SAN FIZ A ILLA A XESTAL O VAL DE XESTOSO O ALTO DE XESTOSO AS PONTES DE G.R.	08,96
12,24	1,06	Local 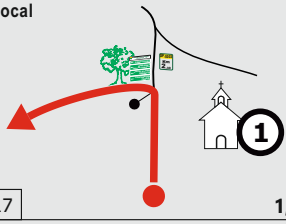 17 1,88	N 43º 20' 28" O 08º 02' 15" R-12 DP-5003 Km 2,30 ① Monasterio de Monfero CONCELLO DE MONFERO PARROQUIA DE SAN FIZ O REGO DO EIXO REBORDELO CASA DO CONCELLO CENTRO DE SAUDE FARMACIA PONTEDEUME FERROL	07,90
13,10	0,86	Local 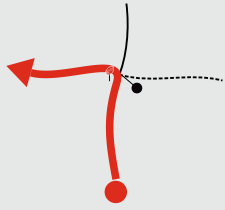 18 1,02	N 43º 20' 15" O 08º 02' 40" R-13 STOP	07,04

Sección				Distancia	Tiempo	Promedio	Sector
1	CH 2 Salida TC-2	→	CH 2A Reagrupamiento	20,14	0h30'	40,28	5

Distancia Total	Distancia Parcial	DIRECCION	INFORMACIONES	Kms. Regresivos
14,12	1,02	Local 19 0,00	N 43º 19' 45" O 08º 02' 52" Llegada T.C. 2	06,02
14,22	0,10	DP-5003 !!! 20	N 43º 19' 42" O 08º 02' 51" R-14 STOP Control Stop T.C. 2	05,92
14,40	0,18	AC-151 !!! 21	AC-151 6 IRIXOA AC-151 MONFERO 600 m PONTEDEUME 17 STOP	05,74
17,36	2,96	DP-3902 22	DP-3902 3 O CHAO DA VIÑA	02,78
17,45	0,09	Local !!! 23	N 43º 18' 14" O 08º 02' 40" Entrada a Refuelling BOMBEROS	02,69

Sección				Distancia	Tiempo	Promedio	Sector
1	CH 2 Salida TC-2	➡	CH 2A Reagrupamiento	20,14	0h30'	40,28	5

Distancia Total	Distancia Parcial	DIRECCION	INFORMACIONES	Kms. Regresivos
17,52	0,07	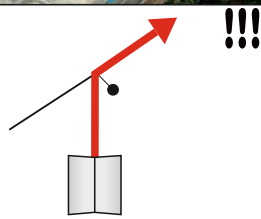 24	**Final Zona Refuelling**	02,62
20,14	2,62	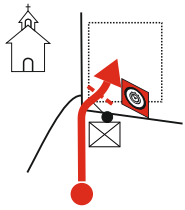 25	**N** 43º 17' 10" **O** 08º 03' 31" **Control Horario 2A**	00,00

- Dentro de la zona de repostaje sólo está permitido realizar acciones relacionadas con el repostaje del vehículo de competición.
- El límite de velocidad dentro de la zona de repostaje es de 5 km/h
- La responsabilidad del repostaje es exclusivamente del concursante.
- Los motores deberán estar parados durante toda la operación de repostaje.
- Será obligatorio que el piloto y el copiloto permanezcan fueran del vehículo durante el repostaje.
- Para la operación de repostaje del vehículo, está permitido el acceso a la zona de respostaje de dos miembros del equipo. Estos miembros han de vestir pantalón largo y camisa o camiseta de manga larga, aunque se recomienda fuertemente que lleven ropa ignífuga.
- Dentro de la zona de repostaje queda terminantemente prohibido el uso de aparatos móviles electrónicos, drones, así como encender mecheros, cigarrillos incluidos los electrónicos, o cualquier otro elemento que pueda producir una explosión al entrar en contacto con los gases del combustible

Entrada Reagrupamiento

Salida Reagrupamiento

1ª ETAPA
2ª SECCIÓN

Sección				Distancia	Tiempo	Promedio	Sector
2	C.H. 2B Reagrupamiento	→	C.H. 3 Salida TC-3	07,62	13'	35,16	6

Distancia Total	Distancia Parcial	DIRECCION	INFORMACIONES	Kms. Regresivos
00,00	0,00	AC-151 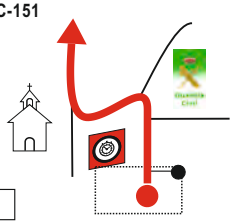 1	N 42º 17' 10" O 08º 03' 31" Control Horario 2B	07,62
00,10	0,10	DP-0905 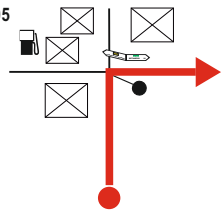 2	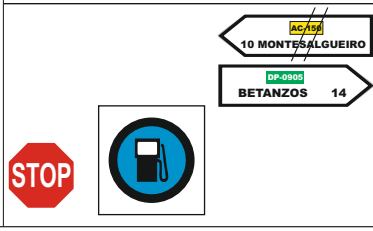	07,52

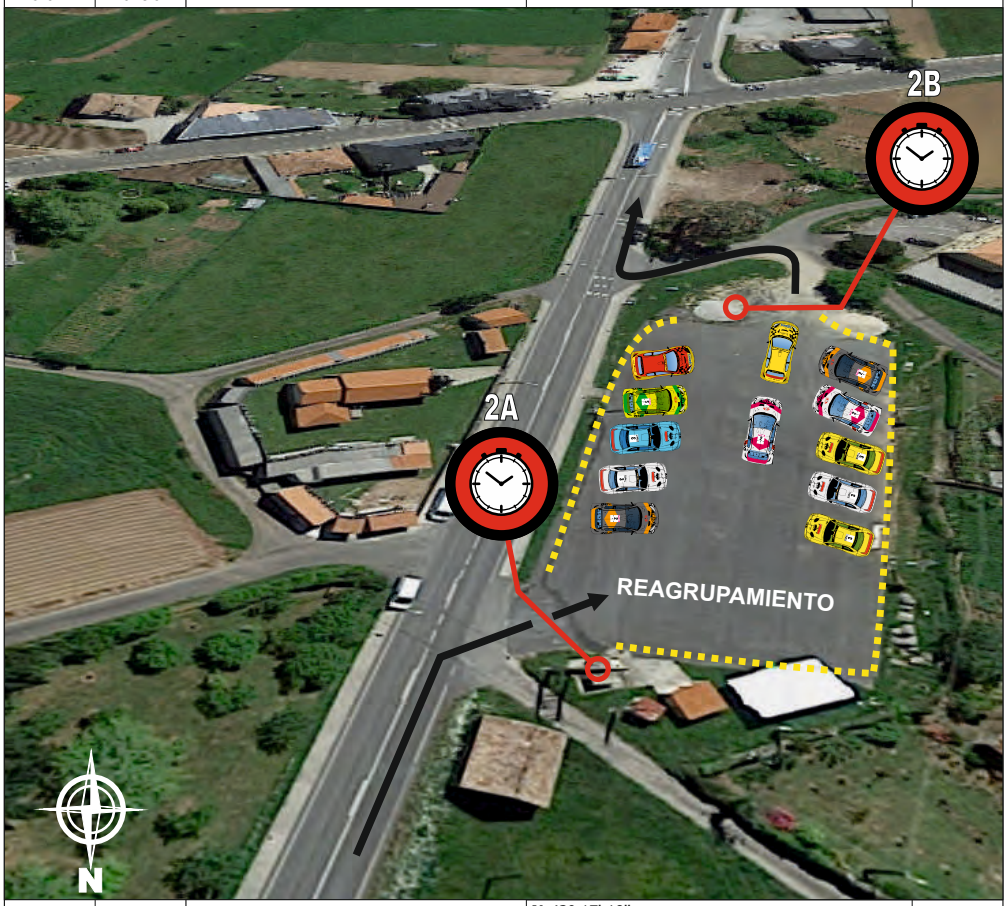

Sección				Distancia	Tiempo	Promedio	Sector
2	C.H. 2B Reagrupamiento	➡	C.H. 3 Salida TC-3	07,62	13'	35,16	6

Distancia Total	Distancia Parcial	DIRECCION	INFORMACIONES	Kms. Regresivos
00,56	0,46	DP-3901 3	A VIÑA 3 ① Concello de Irixoa	07,06
03,38	2,82	DP-3902 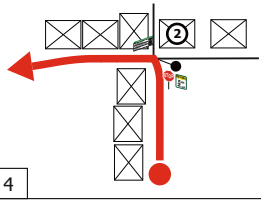 4	② Bar Darío CONCELLO DE IRIXOA AMBROA VILLAMATEO MIÑO STOP DP-3901 Km 2,90	04,24
05,32	1,94	Local 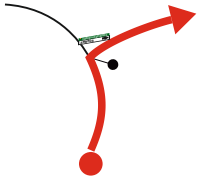 5	CONCELLO DE IRIXOA AMBROA	02,30
06,38	1,06	Local 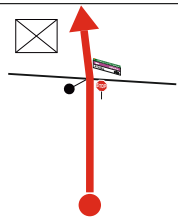 6	CONCELLO DE IRIXOA Igrexa A VIÑA STOP	01,24
07,05	0,67	Local 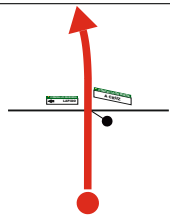 7	CONCELLO DE IRIXOA A CRUZ CONCELLO DE IRIXOA LAPIDO	0,57
07,44	0,39	Local 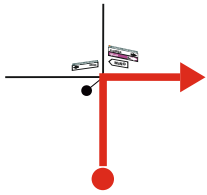 8	CONCELLO DE IRIXOA A GRAÑA Igrexa CONCELLO DE IRIXOA AREAS MIÑO	0,18

Sección				Distancia	Tiempo	Promedio	Sector
2	C.H. 2B Reagrupamiento	➜	C.H. 3 Salida TC-3	07,62	13'	35,16	6

Distancia Total	Distancia Parcial	DIRECCION	INFORMACIONES	Kms. Regresivos
07,62	0,18	Local !!! 9	N 43º 18' 49" O 08º 06' 55" Control Horario 3 ① Asociación de Veciños San Tirso de Ambroa	00,00
	0,16	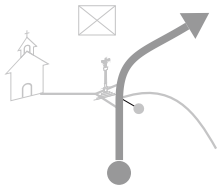	N 43º 18' 54" O 08º 06' 53" Salida T.C. 3	

Rallycar

TC-3

IRIXOA MONFERO

CONTROL HORARIO - SALIDA TC-3

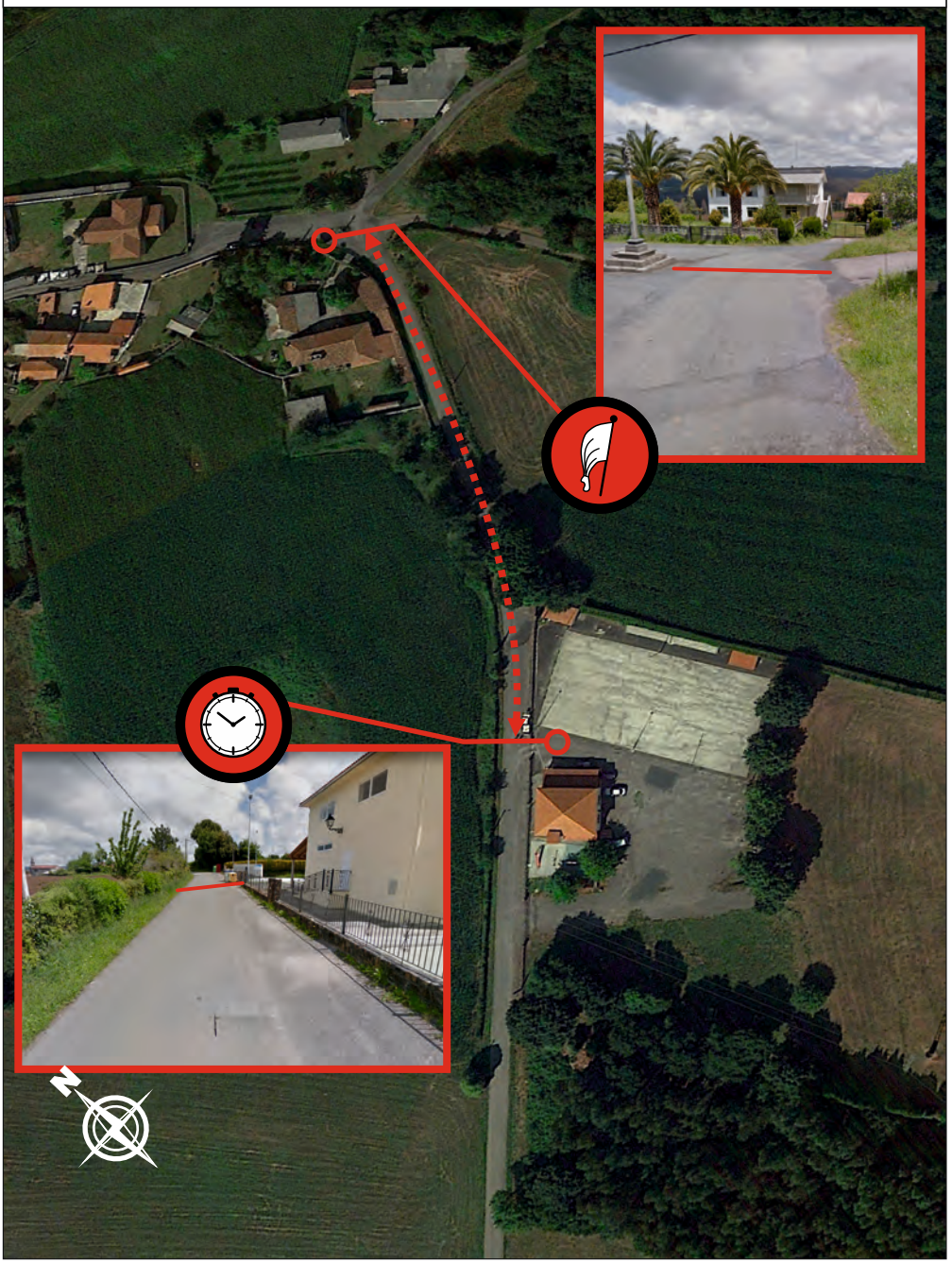

LLEGADA - CONTROL STOP TC-3

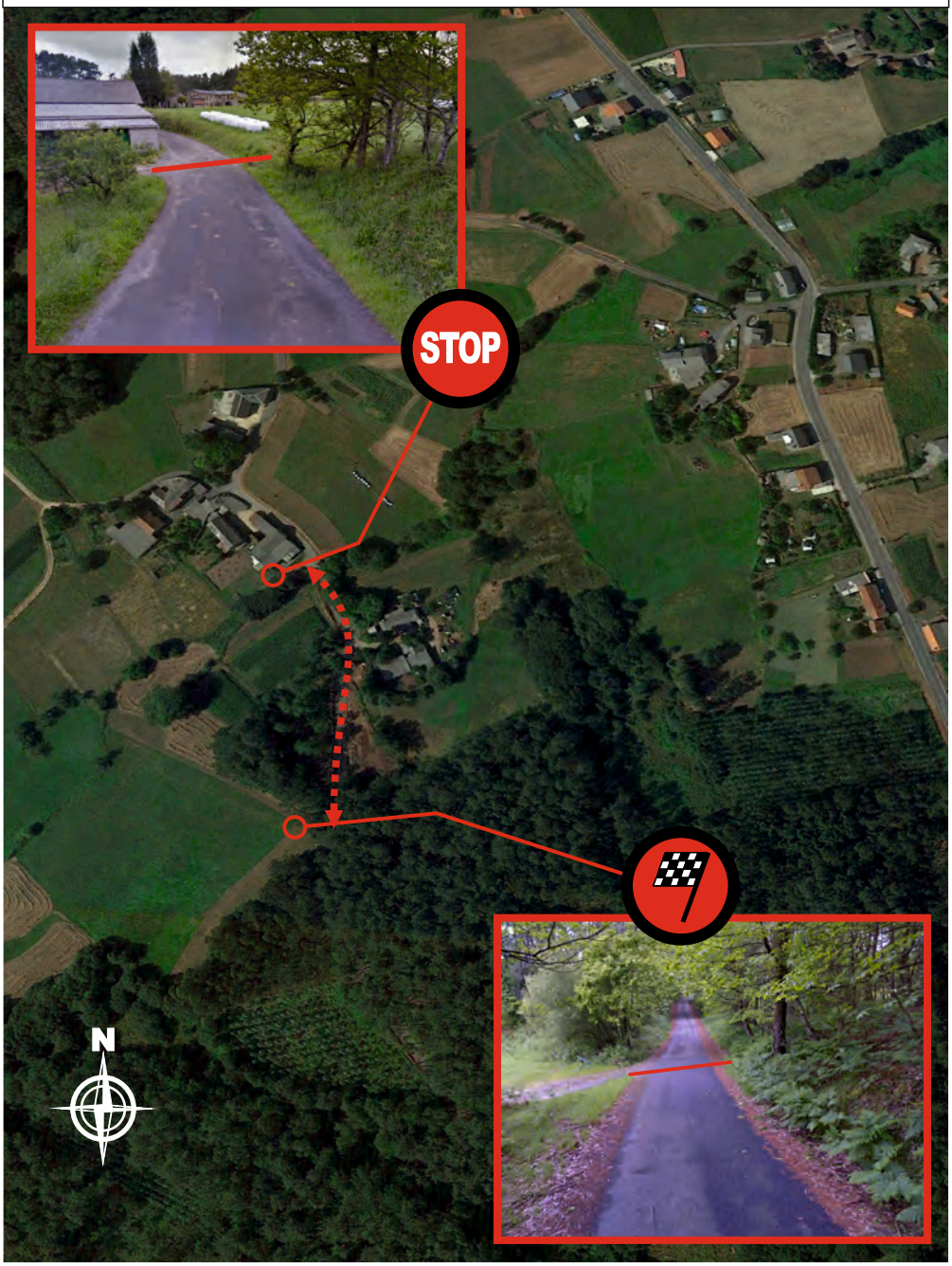

PLANO SEGURIDAD TC-3

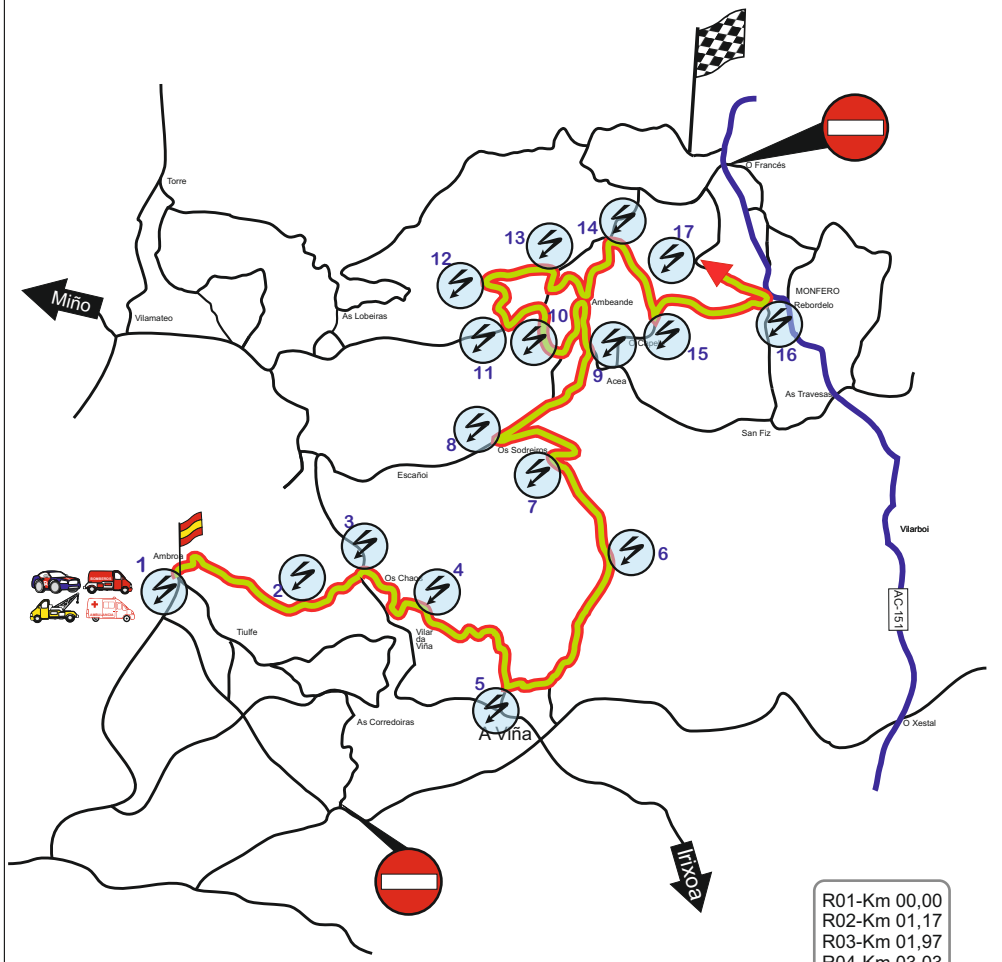

R01-Km 00,00
R02-Km 01,17
R03-Km 01,97
R04-Km 03,03
R05-Km 04,02
R06-Km 05,38
R07-Km 06,67
R08-Km 07,62
R09-Km 08,74
R10-Km 10,14
R11-Km 10,48
R12-Km 10,95
R13-Km 11,57
R14-Km 12,43
R15-Km 13,22
R16-Km 14,26
R17-C.Stop

Sección	C.H. 3	➔	C.H. 4	Distancia	Tiempo	Promedio	Sector
2	Salida TC-3		Salida TC-4	20,65	30'	41,30	7

Distancia Total	Distancia Parcial	DIRECCION	INFORMACIONES	Kms. Regresivos
00,00	0,00	Local 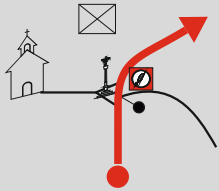 1 14,90	N 43º 18' 54" O 08º 06' 53" R-1 Salida T.C. 3	20,65
00,27	0,27	Local 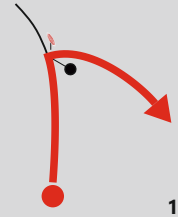 2 14,63	N 43º 18' 58" O 08º 06' 45"	20,38
01,17	0,90	Local 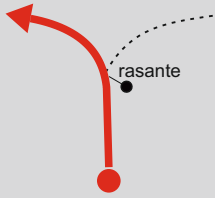 3 13,73	N 43º 18' 46" O 08º 06' 14" R-2	19,48
01,91	0,74	Local 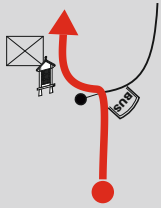 4 12,99	N 43º 18' 55" O 08º 05' 49"	18,74
01,97	0,06	Local !!! 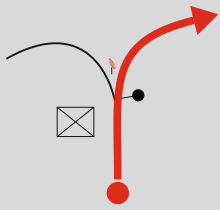 5 12,93	N 43º 18' 55" O 08º 05' 46" R-3	18,68
02,45	0,48	Local 6 12,45	N 43º 18' 47" O 08º 05' 34"	18,20

Sección 2	C.H. 3 Salida TC-3	→	C.H. 4 Salida TC-4	Distancia 20,65	Tiempo 30'	Promedio 41,30	Sector 7

Distancia Total	Distancia Parcial	DIRECCION	INFORMACIONES	Kms. Regresivos
03,03	0,58	Local 7 11,87	**N** 43º 18' 36" **O** 08º 05' 17" R-4	17,62
03,27	0,24	Local 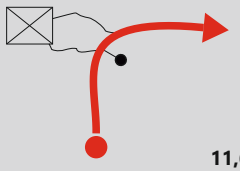 8 11,63	**N** 43º 18' 41" **O** 08º 05' 09"	17,38
03,67	0,40	Local 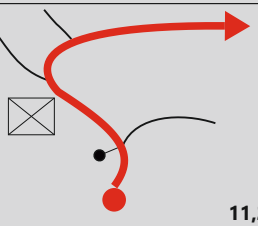 9 11,23	**N** 43º 18' 36" **O** 08º 04' 58"	16,98
04,02	0,35	Local 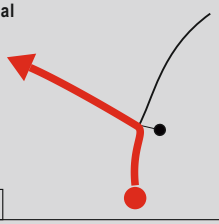 10 10,88	**N** 43º 18' 26" **O** 08º 04' 56" R-5	16,63
04,38	0,36	Local 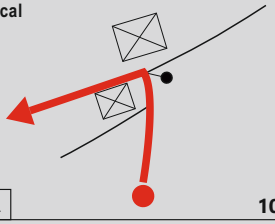 11 10,52	**N** 43º 18' 26" **O** 08º 04' 41"	16,27
05,38	1,00	Local 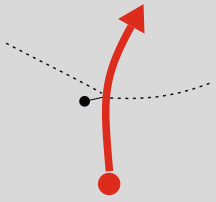 12 9,52	**N** 43º 18' 48" **O** 08º 04' 26" R-6	15,27

Sección	C.H. 3		C.H. 4	Distancia	Tiempo	Promedio	Sector
2	Salida TC-3	➔	Salida TC-4	20,65	30'	41,30	7

Distancia Total	Distancia Parcial	DIRECCION	INFORMACIONES	Kms. Regresivos
06,67	1,29	Local 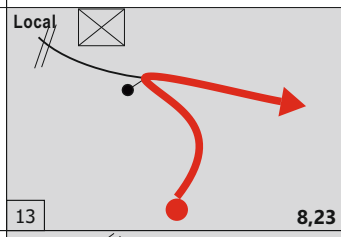 13 8,23	N 43º 19' 26" O 08º 04' 40" R-7	13,98
07,62	0,95	Local 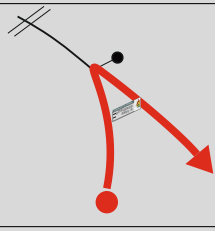 14 7,28	N 43º 19' 30" O 08º 04' 58" R-8 	13,03
08,16	0,54	Local 15 6,74	N 43º 19' 39" O 08º 04' 38"	12,49
08,74	0,58	Local 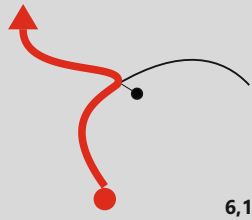 16 6,16	N 43º 19' 53" O 08º 04' 25" R-9	11,91
09,18	0,44	Local 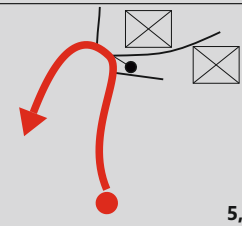 17 5,72	N 43º 20' 05" O 08º 04' 29"	11,47
09,69	0,51	Local 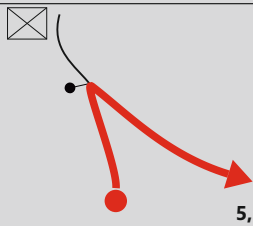 18 5,21	N 43º 19' 50" O 08º 04' 35"	10,96

Sección	C.H. 3		C.H. 4	Distancia	Tiempo	Promedio	Sector
2	Salida TC-3	→	Salida TC-4	20,65	30'	41,30	7

Distancia Total	Distancia Parcial	DIRECCION	INFORMACIONES	Kms. Regresivos
10,14	0,45	Local 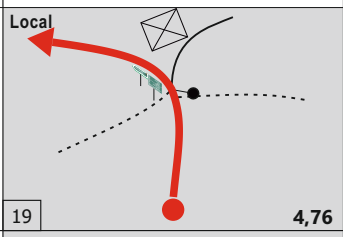 19 4,76	N 43º 20' 03" O 08º 04' 43" R-10	10,51
10,48	0,34	Local 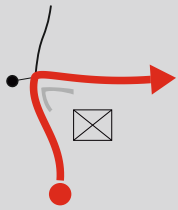 20 4,42	N 43º 19' 59" O 08º 04' 56" R-11	10,17
10,95	0,47	Local 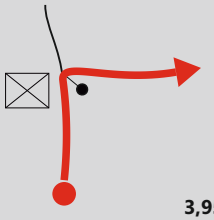 21 3,95	N 43º 20' 09" O 08º 05' 04" R-12	09,70
11,57	0,62	Local 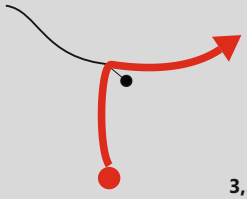 22 3,33	N 43º 20' 11" O 08º 04' 39" R-13	09,08
11,70	0,13	Local 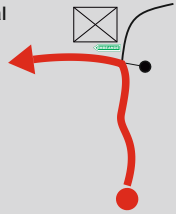 !!! 23 3,20	N 43º 20' 07" O 08º 04' 40"	08,95
11,98	0,28	Local 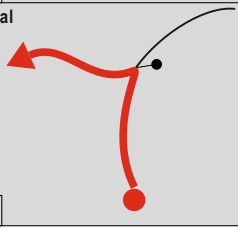 24 2,92	N 43º 29' 09" O 08º 04' 30"	08,67

Sección	C.H. 3		C.H. 4	Distancia	Tiempo	Promedio	Sector
2	Salida TC-3	➡	Salida TC-4	20,65	30'	41,30	7

Distancia Total	Distancia Parcial	DIRECCION	INFORMACIONES	Kms. Regresivos
12,43	0,45	Local 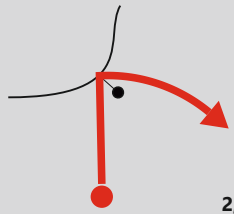 25 2,47	N 43º 20' 19" O 08º 04' 19" R-14	08,22
13,22	0,79	Local 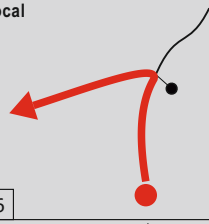 26 1,68	N 43º 19' 59" O 08º 04' 04" R-15	07,43
14,26	1,04	Local 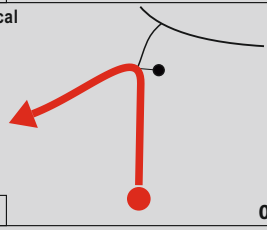 27 0,64	N 43º 20' 05" O 08º 03' 23" R-16	06,39
14,90	0,64	Local 28 0,00	N 43º 20' 17" O 08º 03' 40" CASALVITO DABAIXO Llegada T.C. 3	05,75
15,05	0,15	Local 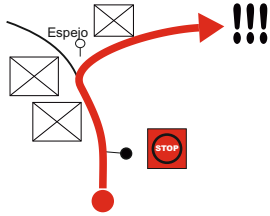 29	N 43º 20' 21" O 08º 03' 41" R-17 STOP Control Stop T.C. 3	05,60
15,33	0,28	Local 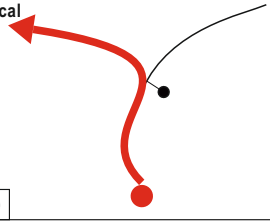 30		05,32

Sección 2	C.H. 3 Salida TC-3	→	C.H. 4 Salida TC-4	Distancia 20,65	Tiempo 30'	Promedio 41,30	Sector 7

Distancia Total	Distancia Parcial	DIRECCION	INFORMACIONES	Kms. Regresivos
15,48	0,15	Local 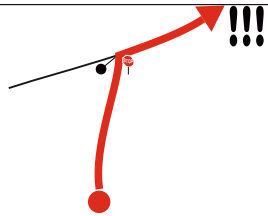 31		05,17
15,70	0,22	AC-151 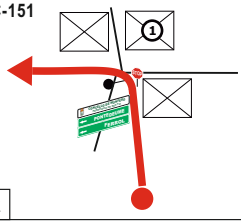 32	1 Cantina O Francés	04,95
20,32	4,62	Local 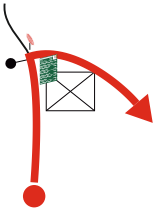 33		00,33
20,65	0,33	Local 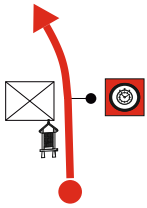 34	N 43º 22' 49" O 08º 04'23" Control Horario 4	00,00
	0,25	Local 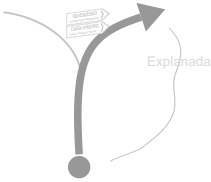	N 43º 22' 51" O 08º 04' 12" QUEIXEIRO Camping Fragadeume CASA PIÑEIRO Casa Turismo Rural Salida T.C. 4	

Rallycar

TC-4

MONFERO MONFERO

CONTROL HORARIO - SALIDA TC-4

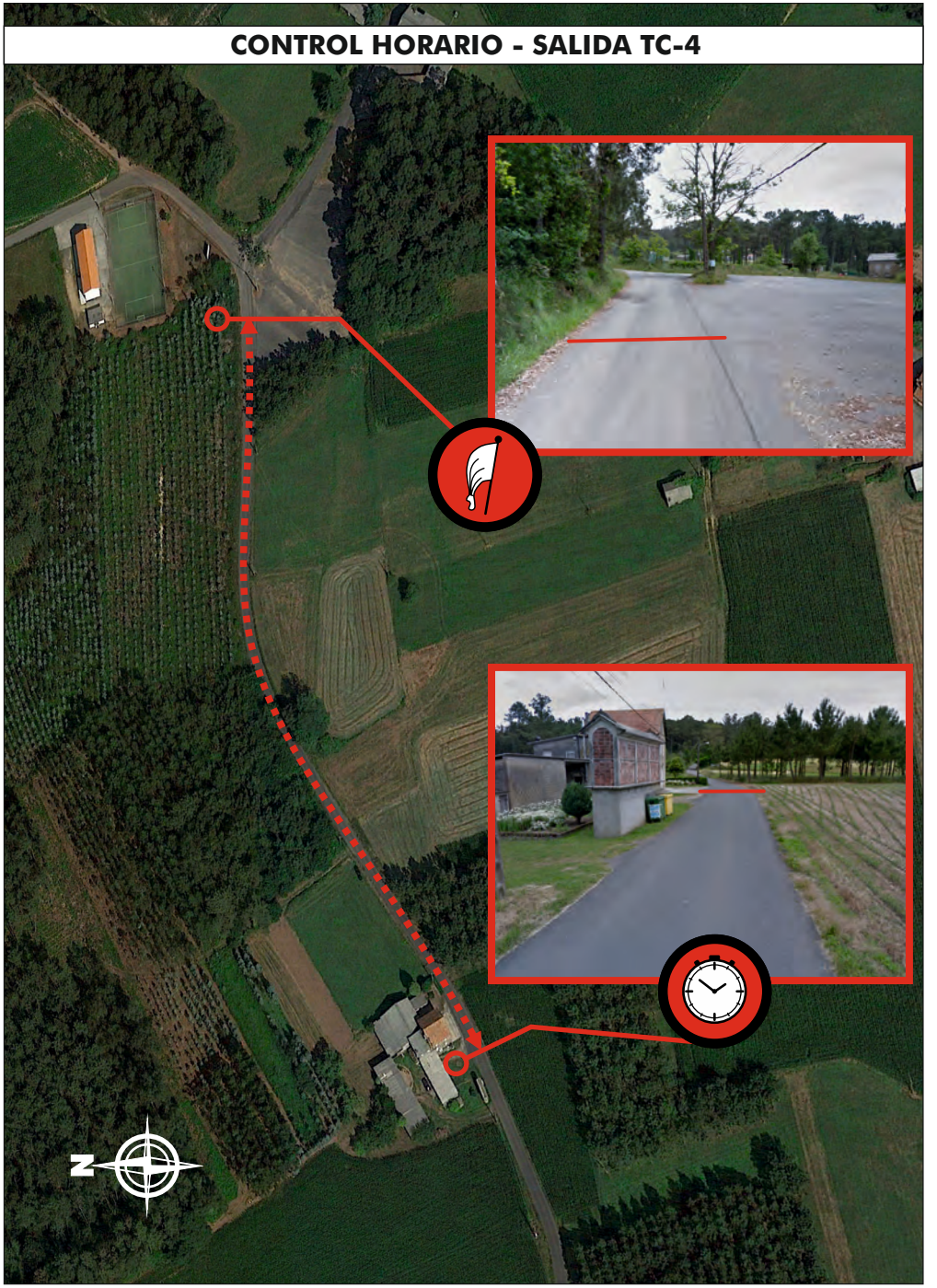

LLEGADA - CONTROL STOP TC-4



PLANO SEGURIDAD TC-4

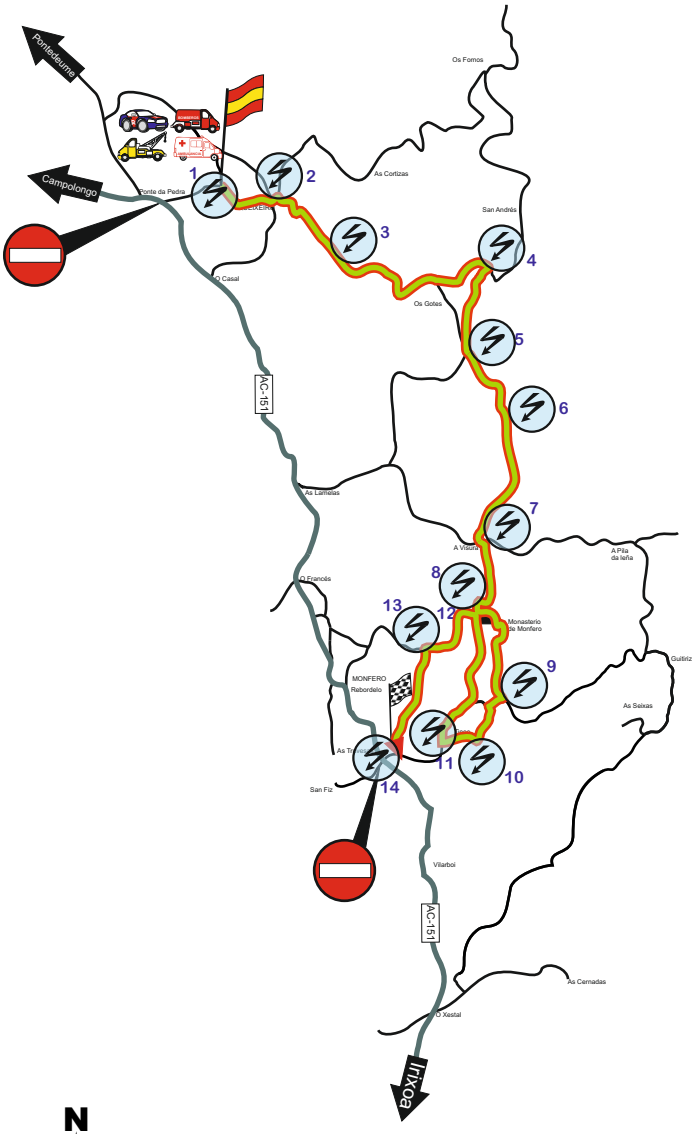

N

R01-Km 00,00
R02-Km 00,72
R03-Km 01,68
R04-Km 03,91
R05-Km 04,88
R06-Km 05,99
R07-Km 07,25
R08-Km 08,10
R09-Km 09,34
R10-Km 09,77
R11-Km 10,52
R12-Km 12,24
R13-Km 13,10
R14-C.Stop

Sección	CH 4	➔	CH 4A	Distancia	Tiempo	Promedio	Sector
2	Salida TC-4		Zona de Asistencia	53,48	1h02'	51,75	8

Distancia Total	Distancia Parcial	DIRECCION	INFORMACIONES	Kms. Regresivos
00,00	0,00	Local 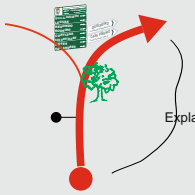 1 — 14,12	N 43º 22' 51" O 08º 04' 12" R-1 Salida T.C. 4	53,48
00,63	0,63	Local 2 — 13,49	N 43º 22' 47" O 08º 03' 49"	52,85
00,72	0,09	Local !!! 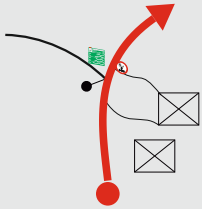 3 — 13,40	N 43º 22' 48" O 08º 03' 45" R-2	52,76
01,68	0,96	Local 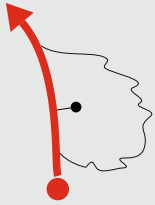 4 — 12,44	N 43º 22' 27" O 08º 03' 19" R-3	51,80
03,12	1,44	Local 5 — 11,00	N 43º 22' 18" O 08º 02' 33"	50,36
03,91	0,79	DP-5003 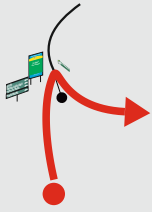 6 — 10,21	N 43º 22' 23" O 08º 02' 07" R-4	49,57

Sección 2	CH 4 Salida TC-4	→	CH 4A Zona de Asistencia	Distancia 53,48	Tiempo 1h02'	Promedio 51,75	Sector 8

Distancia Total	Distancia Parcial	DIRECCION	INFORMACIONES	Kms. Regresivos
04,88	0,97	DP-5003 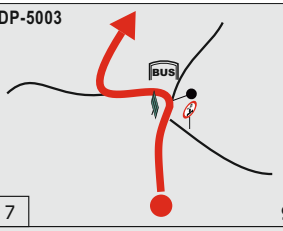 7 9,24	N 43º 21' 55" O 08º 02' 20" R-5	48,60
05,99	1,11	DP-5003 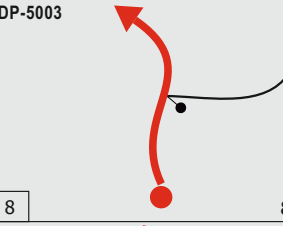 8 8,13	N 43º 21' 27" O 08º 02' 01" R-6	47,49
07,25	1,26	DP-5003 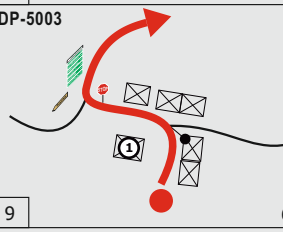 9 6,87	N 43º 20' 51" O 08º 02' 12" R-7 STOP ① Cafe Bar VISURA	46,23
08,10	0,85	Local 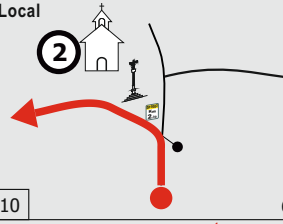 10 6,02	N 43º 20' 28" O 08º 02' 15" R-8 ② Monasterio de Monfero	45,38
09,34	1,24	Local 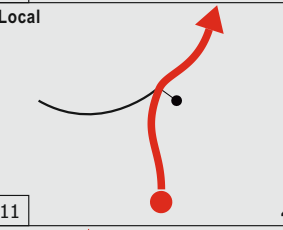 11 4,78	N 43º 19' 59' O 08º 02' 06" R-9	44,14
09,43	0,09	Local 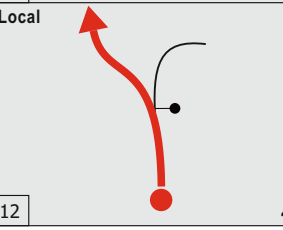 12 4,69	N 43º 19' 57" O 08º 02' 09"	44,05

Sección	CH 4	➔	CH 4A	Distancia	Tiempo	Promedio	Sector
2	Salida TC-4		Zona de Asistencia	53,48	1h02'	51,75	8

Distancia Total	Distancia Parcial	DIRECCION	INFORMACIONES	Kms. Regresivos
09,77	0,34	Local 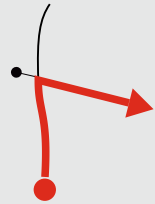 13 4,35	N 43º 19' 47" O 08º 02' 14" R-10	43,71
10,10	0,33	Local 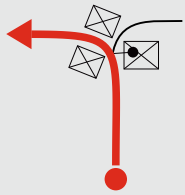 14 4,02	N 43º 19' 46" O 08º 02' 28" ¡¡Paso Estrecho entre casas!!	43,38
10,52	0,42	DP-5003 15 3,60	N 43º 19' 40" O 08º 02' 33" R-11	42,96
11,18	0,66	DP-5003 16 2,94	N 43º 19' 58" O 08º 02' 20"	42,30
12,24	1,06	Local 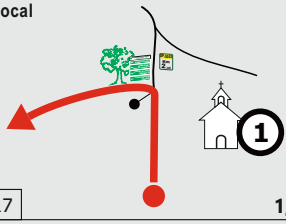 17 1,88	N 43º 20' 28" O 08º 02' 15" R-12 ① Monasterio de Monfero	41,24
13,10	0,86	Local 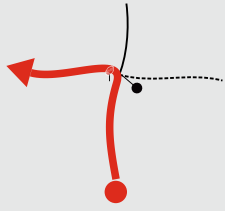 18 1,02	N 43º 20' 15" O 08º 02' 40" R-13	40,38

Sección 2	CH 4 Salida TC-4	→	CH 4A Zona de Asistencia	Distancia 53,48	Tiempo 1h02'	Promedio 51,75	Sector 8

Distancia Total	Distancia Parcial	DIRECCION	INFORMACIONES	Kms. Regresivos
14,12	1,02	Local 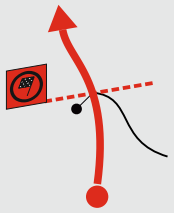 19 0,00	N 43º 19' 45" O 08º 02' 52" Llegada T.C. 4	39,36
14,22	0,10	DP-5003 !!! 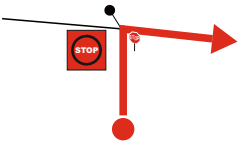 20	N 43º 19' 42" O 08º 02' 51" R-14 Control Stop T.C. 4	39,26
14,40	0,18	AC-151 !!! 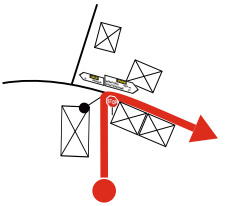 21	AC-151 6 IRIXOA / AC-151 MONFERO 600 m PONTEDEUME 17	39,08
21,45	7,05	AC-144 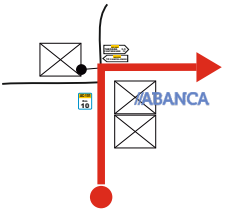 22	AC-144 TABOADA 3,5 PONTEDEUME 12 / AC-151 10 CAMPOLONGO / AC-151 Km 10	32,03
33,10	11,65	N-651 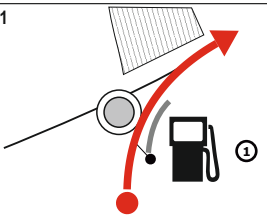 23	N-651 E-1 AP-9 FERROL 1 E.S Río Eume	20,38
33,22	0,12	N-651 !!! 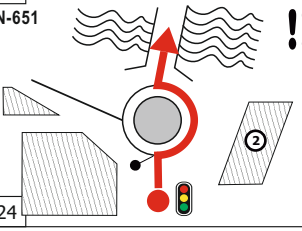 24	N-651 E-1 AP-9 FERROL AS PONTES 2 Hotel Eumesa	20,26

Sección	CH 4	➡	CH 4A	Distancia	Tiempo	Promedio	Sector
2	Salida TC-4		Zona de Asistencia	53,48	1h02'	51,75	8

Distancia Total	Distancia Parcial	DIRECCION	INFORMACIONES	Kms. Regresivos
33,81	0,59	N-651 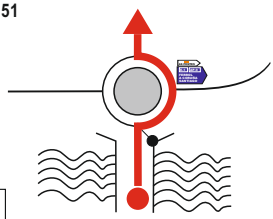 25		19,67
34,95	1,14	N-651 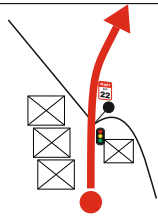 26		18,53
40,80	5,85	E-1 AP-9 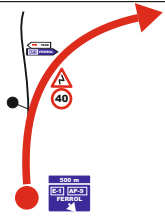 27	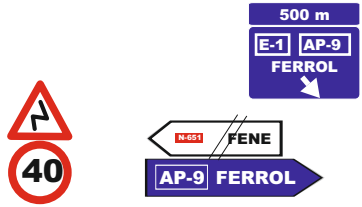	12,68
52,71	11,91	Av. Malata 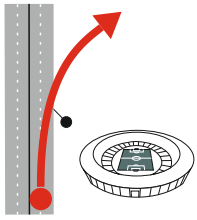 28		00,77
53,18	0,47	Av.Malata 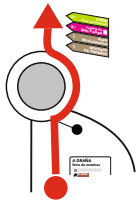 29		00,30
53,42	0,24	FIMO 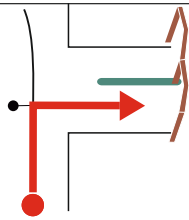 30		00,06

Sección				Distancia	Tiempo	Promedio	Sector
2	CH 4 Salida TC-4	➡	CH 4A Zona de Asistencia	53,48	1h02'	51,75	8

Distancia Total	Distancia Parcial	DIRECCION	INFORMACIONES	Kms. Regresivos
53,48	0,06	FIMO 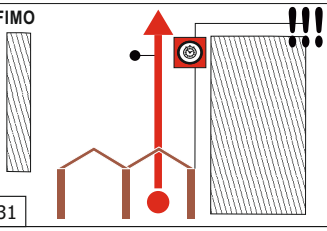 31	N 43º 29' 35" O 08º 14' 34" Control Horario 4A	00,00

Sección				Distancia	Tiempo	Promedio	Sector
2	C.H. 4 TC-4	➡	C.H. 4A Zona Asistencia	53,66	1h02'	51,92	8

PLANO ZONA DE ASISTENCIA



Sección				Distancia	Tiempo	Promedio	Sector
2	C.H. 4A Zona Asistencia	→	C.H. 4B Zona Asistencia		45'		9

Distancia Total	Distancia Parcial	DIRECCION	INFORMACIONES	Kms. Regresivos
00,00	0,00	Fimo 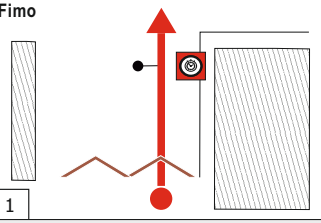 1	**N** 43º 29' 35" **O** 08º 14' 34" Control Horario 4A	00,00

00,00	0,00	FIMO 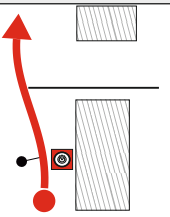 2	**N** 43º 29' 35" **O** 08º 14' 30" Control Horario 4B	0,00

Sección				Distancia	Tiempo	Promedio	Sector
2	C.H.4B Zona Asistencia	➡	C.H. 4C Parque Cerrado	0,48	8'	3,60	10

Distancia Total	Distancia Parcial	DIRECCION	INFORMACIONES	Kms. Regresivos
00,00	0,00	Fimo 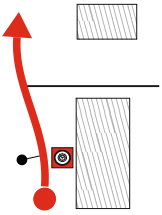 1	N 43º 29' 35" O 08º 14' 30" Control Horario 4C	00,48
00,18	0,18	Av. Malata 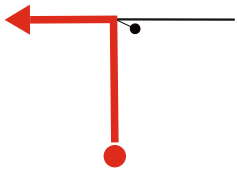 2		00,30
00,30	0,12	Av. Malata !!! 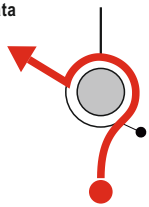 3		00,18
00,43	0,13	Local !!! 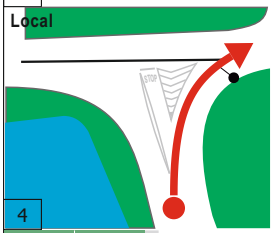 4		00,05
00,48	0,05	!!! 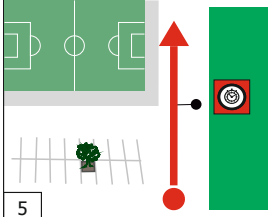 5	N 43º 49' 00" O 08º 24' 10" Control Horario 4C	00,00

Sección				Distancia	Tiempo	Promedio	Sector
2	C.H. 4B Zona Asistencia	➡	C.H. 4C Parque Cerrado	0,48	8'	3,60	10

Distancia		DIRECCION	INFORMACIONES	Kms. Regresivos
Total	Parcial			

2ª ETAPA
3ª SECCIÓN

Sección				Distancia	Tiempo	Promedio	Sector
3	C.H. 4D Parque Cerrado	➡	C.H. 4E Zona Asistencia	1,30	10'	7,8	11

Distancia Total	Distancia Parcial	DIRECCION	INFORMACIONES	Kms. Regresivos
00,00	00,00	Local 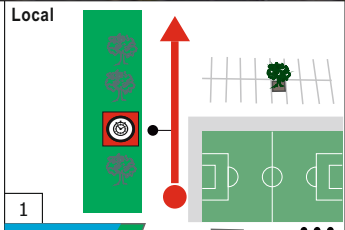 1	N 43º 49' 00" O 08º 24' 10"	01,30
00,08	0,08	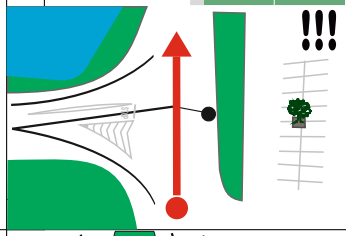		01,22
00,54	0,46	Local 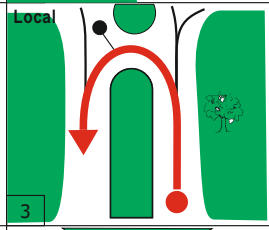 3	STOP	00,76
00,60	0,06	Local 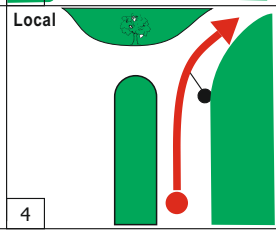 4		00,70

Sección	C.H. 4D		C.H. 4E	Distancia	Tiempo	Promedio	Sector
3	Parque Cerrado	→	Zona Asistencia	1,30	10'	7,8	11

Distancia Total	Distancia Parcial	DIRECCION	INFORMACIONES	Kms. Regresivos
01,16	0,56	Av.A Malata 5	STOP	00,14
01,24	0,08	Local 6	!!!	00,06
01,30	0,06	Fimo 11	!!! N 43º 29' 35" O 08º 14' 34" Control Horario 4E	00,00
				00,50
				0,29
				0,06

Sección				Distancia	Tiempo	Promedio	Sector
3	C.H. 4D Parque Cerrado	➡	C.H. 4E Zona Asistencia	1,30	10'	7,8	11

Distancia		DIRECCION	INFORMACIONES	Kms. Regresivos
Total	Parcial			

Sección				Distancia	Tiempo	Promedio	Sector
3	C.H. 4D Parque Cerrado	➡	C.H. 4E Zona Asistencia	3,81	10'	22,86	11

PLANO ZONA DE ASISTENCIA



Sección				Distancia	Tiempo	Promedio	Sector
3	C.H. 4E Zona Asistencia	➡	C.H. 4F Zona Asistencia		10'		12

Distancia Total	Distancia Parcial	DIRECCION	INFORMACIONES	Kms. Regresivos
00,00	0,00	Fimo 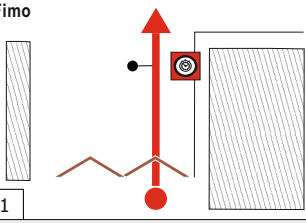 1	N 43º 29' 35" O 08º 14' 34" Control Horario 4E	00,00

00,00	0,00	FIMO 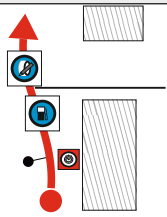 2	N 43º 29' 35" O 08º 14' 30" Control Horario 4F 	0,00

Sección 3	C.H. 4F Zona Asistencia	→	C.H. 5 TC-5	Distancia 25,73	Tiempo 32'	Promedio 48,24	Sector 13

Distancia Total	Distancia Parcial	DIRECCION	INFORMACIONES	Kms. Regresivos
00,00	0,00	Fimo 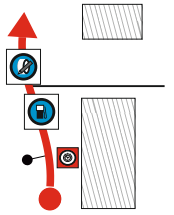 1	N 43º 29' 35" O 08º 14' 30" 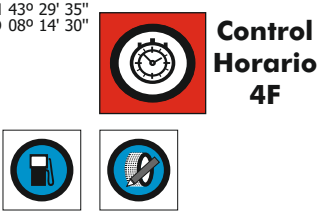	25,73
00,18	0,18	Av. Malata !!! 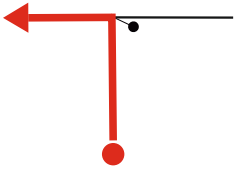 2		25,55
00,30	0,12	Av. Malata !!! 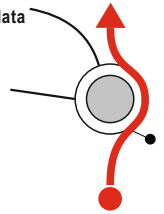 3		25,43
00,50	0,20	E-1 AP-9 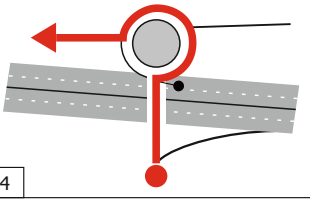 4		25,23
00,88	0,38	FE-15 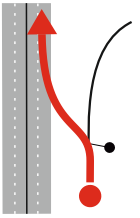 5		24,85
03,11	2,23	FE-15 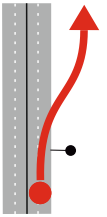 6	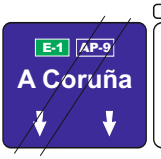	22,62

Sección				Distancia	Tiempo	Promedio	Sector
3	C.H. 4F Zona Asistencia	➡	C.H. 5 TC-5	25,73	32'	48,24	13

Distancia Total	Distancia Parcial	DIRECCION	INFORMACIONES	Kms. Regresivos
03,35	0,24	FE-13 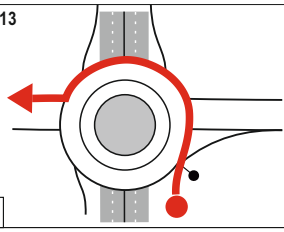 7	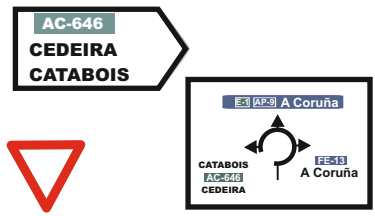	22,38
04,48	1,13	FE-13 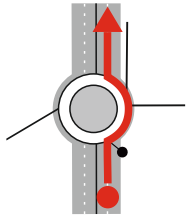 8		21,25
04,98	0,50	AC-116 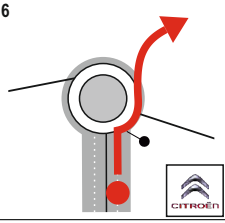 9		20,75
05,98	1,00	AC-116 10		19,75
06,15	0,17	AG-64 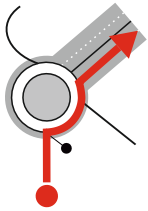 !!! 11		19,58
24,33	18,18	AG-64 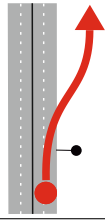 12	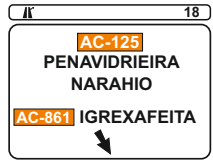	01,40

Sección 3	C.H. 4F Zona Asistencia	→	C.H. 5 TC-5	Distancia 25,73	Tiempo 32'	Promedio 48,24	Sector 13

Distancia Total	Distancia Parcial	DIRECCION	INFORMACIONES	Kms. Regresivos
24,62	0,29	AC-861 13	AC-861 IGREXAFEITA AC-125 PENAVIDRIEIRA NARAHIO AG-54 As Pontes Vilalba	01,11
25,66	1,04	Local 14	PENALONGA CORUXA FERREIRA ① Bar Casal	00,07
25,73	0,07	Local !!! 15	N 43º 30' 01" O 08º 01' 26" Control Horario 5	00,00
	0,06	Local A PENALONGA	N 43º 30' 03" O 08º 01' 25" Salida T.C. 5 Concello de SAN SADURNIÑO A PENALONGA Parroquia de IGREXAFEITA	

Rallycar

TC-5

SAN SADURNIÑO AS SOMOZAS

CONTROL HORARIO - SALIDA TC-5



LLEGADA - CONTROL STOP TC-5

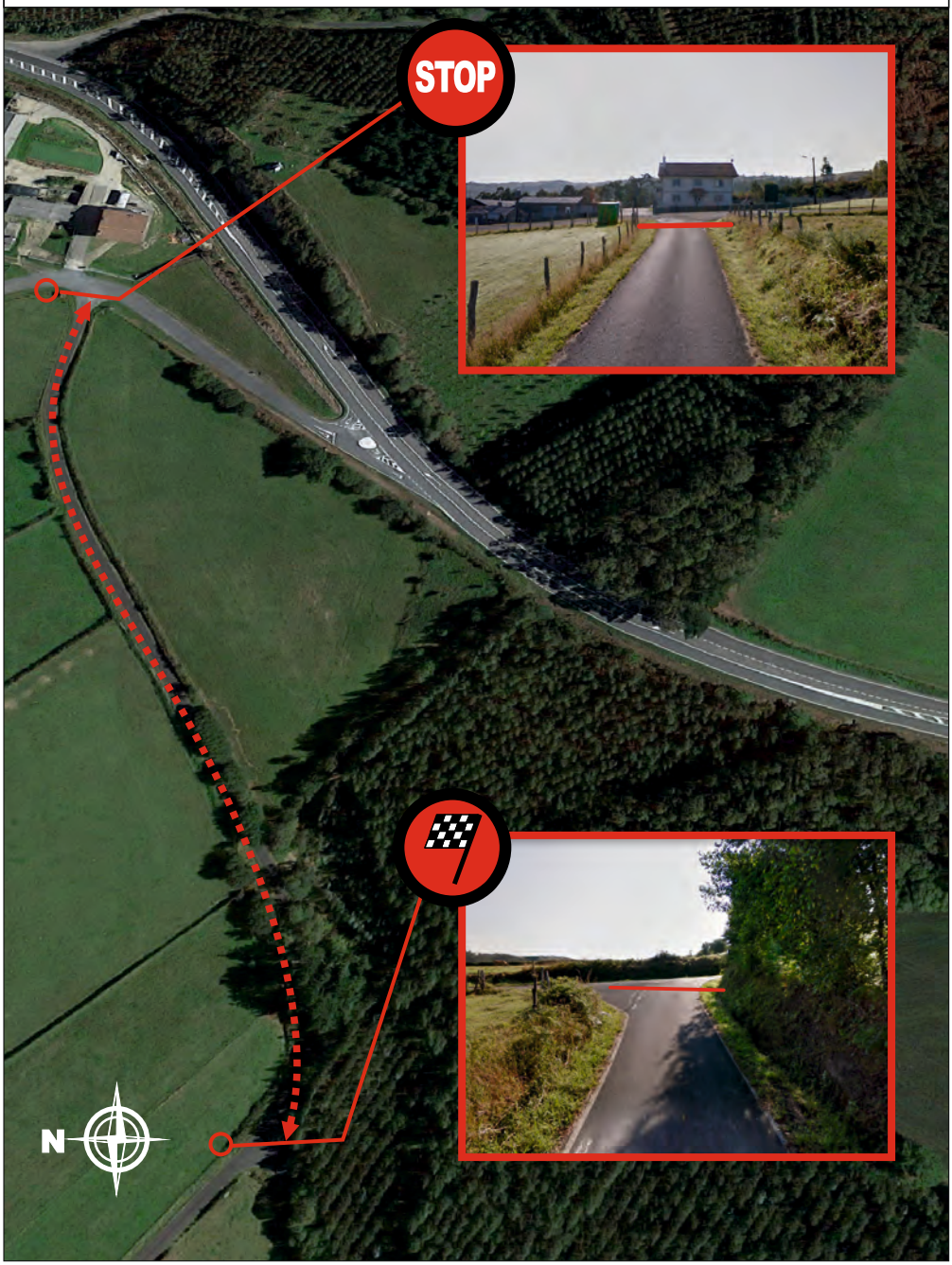

PLANO SEGURIDAD TC-5

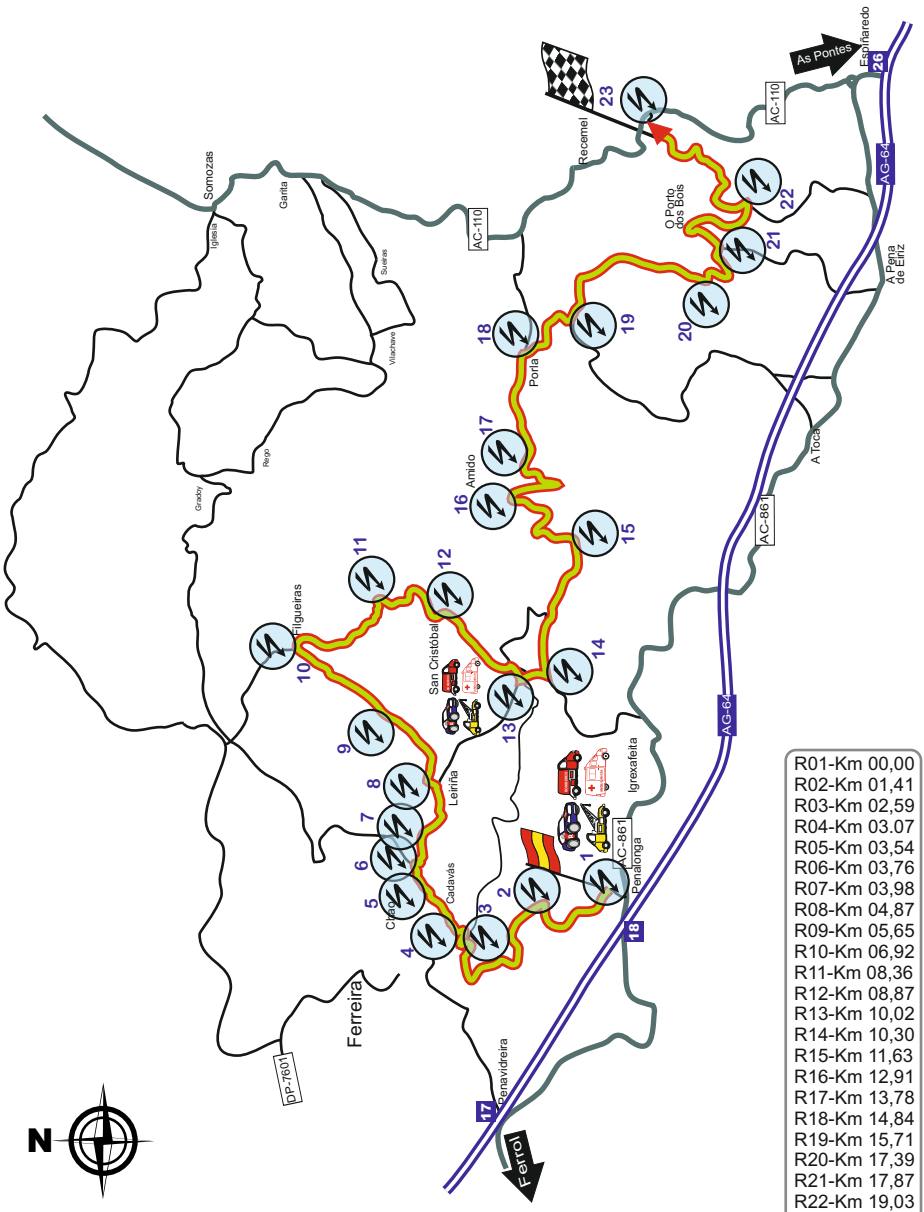

R01-Km 00,00
R02-Km 01,41
R03-Km 02,59
R04-Km 03.07
R05-Km 03,54
R06-Km 03,76
R07-Km 03,98
R08-Km 04,87
R09-Km 05,65
R10-Km 06,92
R11-Km 08,36
R12-Km 08,87
R13-Km 10,02
R14-Km 10,30
R15-Km 11,63
R16-Km 12,91
R17-Km 13,78
R18-Km 14,84
R19-Km 15,71
R20-Km 17,39
R21-Km 17,87
R22-Km 19,03
R23-C.Stop

Sección	CH 5	➔	CH 6	Distancia	Tiempo	Promedio	Sector
3	Salida TC-5		Salida TC-6	26,51	0h34'	46,78	14

Distancia Total	Distancia Parcial	DIRECCION	INFORMACIONES	Kms. Regresivos
00,00	0,00	Local 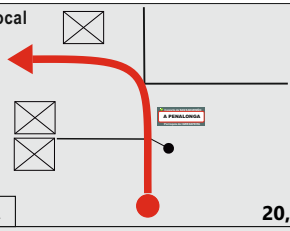 1 — 20,06	N 43º 30' 03" O 08º 01' 25" R-1 Salida T.C. 5 Concello de SAN SADURNIÑO A PENALONGA Parroquia de IGREXAFEITA	26,51
01,41	1,41	Local 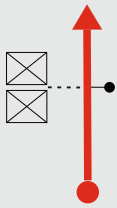 2 — 18,65	N 43º 30' 32" O 08º 01' 43" R-2	25,10
02,59	1,18	Local 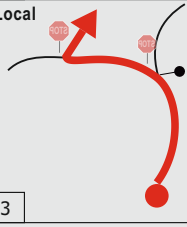 3 — 17,47	N 43º 30' 46" O 08º 01' 46" R-3	23,92
03,07	0,48	Local 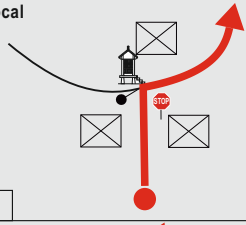 4 — 16,99	N 43º 30' 52" O 08º 01' 37" R-4	23,44
03,54	0,47	Local 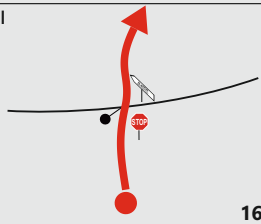 5 — 16,52	N 43º 31' 00" O 08º 01' 21" R-5	22,97
03,76	0,22	Local 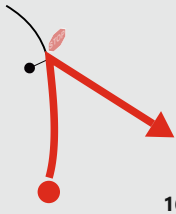 6 — 16,30	N 43º 31' 04" O 08º 01' 13" R-6	22,75

Sección 3	CH 5 Salida TC-5	→	CH 6 Salida TC-6	Distancia 26,51	Tiempo 0h34'	Promedio 46,78	Sector 14

Distancia Total	Distancia Parcial	DIRECCION	INFORMACIONES	Kms. Regresivos
03,98	0,22	DP-7601 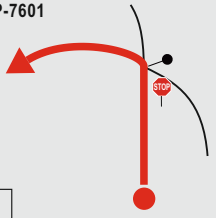 7 16,08	N 43º 30' 57" O 08º 01' 15"	22,53
04,87	0,89	Local 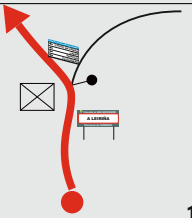 8 15,19	N 43º 30' 55" O 08º 00' 41"	21,64
04,96	0,09	Local 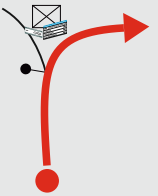 !!! 9 15,10	N 43º 30' 58" O 08º 00' 39"	21,55
05,65	0,69	Local 10 14,41	N 43º 31' 06" O 08º 00' 15"	20,86
05,83	0,18	Local 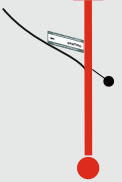 !!! 11 14,23	N 43º 31' 11' O 08º 00' 10"	20,68
06,92	1,09	Local 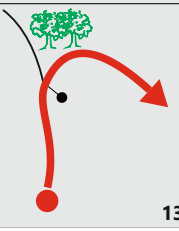 12 13,14	N 43º 31' 37" O 07º 59' 43"	19,59

Sección	CH 5		CH 6	Distancia	Tiempo	Promedio	Sector
3	Salida TC-5	➡	Salida TC-6	26,51	0h34'	46,78	14

Distancia Total	Distancia Parcial	DIRECCION	INFORMACIONES	Kms. Regresivos
07,04	0,12	Local !!! Ruinas 13 13,02	N 43º 31' 35" O 07º 59' 39"	19,47
08,36	1,32	Local 14 11,70	N 43º 31' 07" O 07º 59' 24" R-11	18,15
08,87	0,51	Local STOP 15 11,19	N 43º 30' 55" O 07º 59' 24" R-12 STOP Concello de SAN SADURNIÑO O XESTAL Parroquia de FERREIRA	17,64
09,26	0,39	Local 16 10,80	N 43º 30' 47" O 07º 59' 36"	17,25
09,67	0,41	Local 17 10,39	N 43º 30' 39" O 07º 59' 50" Concello de SAN SADURNIÑO O SUMEIRO Parroquia de FERREIRA	16,84
09,90	0,23	18 10,16	N 43º 30' 31" O 07º 59' 52"	16,61

Sección 3	CH 5 Salida TC-5	→	CH 6 Salida TC-6	Distancia 26,51	Tiempo 0h34'	Promedio 46,78	Sector 14

Distancia Total	Distancia Parcial	DIRECCION	INFORMACIONES	Kms. Regresivos
10,02	0,12	DP-7601 !!! 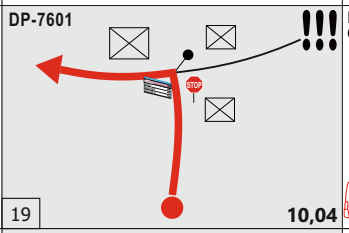 19 10,04	N 43º 30' 30" O 07º 59' 57" 	16,49
10,30	0,28	Local 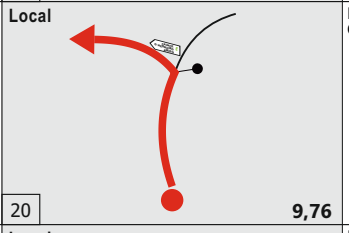 20 9,76	N 43º 30' 22" O 07º 59' 55"	16,21
10,82	0,52	Local 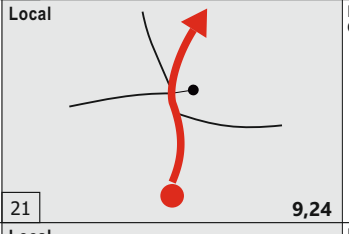 21 9,24	N 43º 30' 21" O 07º 59' 33"	15,69
11,63	0,81	Local 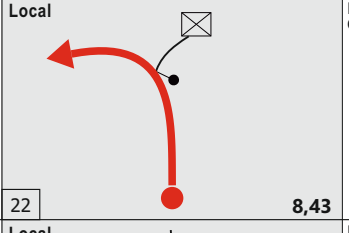 22 8,43	N 43º 30' 14" O 07º 59' 02"	14,88
12,91	1,28	Local 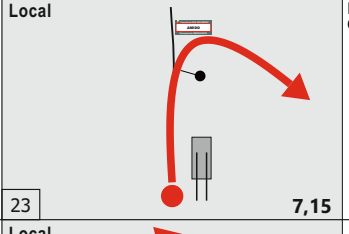 23 7,15	N 43º 30' 31" O 07º 58' 42"	13,60
13,78	0,87	Local 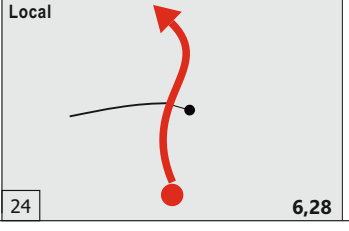 24 6,28	N 43º 30' 27" O 07º 58' 26"	12,73

Sección				Distancia	Tiempo	Promedio	Sector
3	CH 5 Salida TC-5	➡	CH 6 Salida TC-6	26,51	0h34'	46,78	14

Distancia Total	Distancia Parcial	DIRECCION	INFORMACIONES	Kms. Regresivos
14,84	1,06	Local 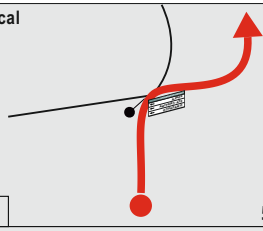 25 5,22	N 43º 30' 28" O 07º 57' 42" R-18 ¡OJO RASANTE!	11,67
15,52	0,68	Local 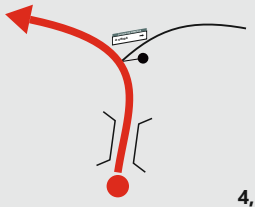 26 4,54 !!!	N 43º 30' 14" O 07º 57' 28"	10,99
15,71	0,19	Local 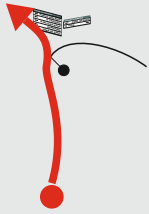 27 4,35	N 43º 30' 10" O 07º 57' 22" R-19 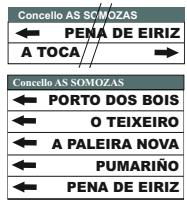	10,80
17,39	1,68	Local 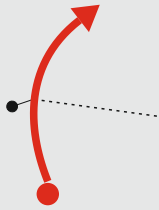 28 2,67	N 43º 29' 31" O 07º 57' 07" R-20	09,12
17,87	0,48	Local 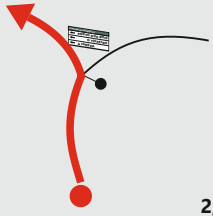 29 2,19	N 43º 29' 29" O 07º 56' 58" R-21 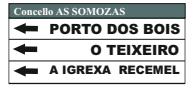	08,64
18,21	0,34	Local 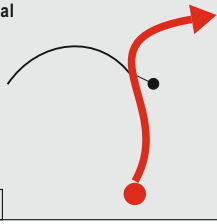 30 1,85	N 43º 29' 37" O 07º 56' 50"	08,30

Sección 3	CH 5 Salida TC-5	→	CH 6 Salida TC-6	Distancia	Tiempo	Promedio	Sector 14
				26,51	0h34'	46,78	

Distancia Total	Distancia Parcial	DIRECCION	INFORMACIONES	Kms. Regresivos
19,03	0,82	Local 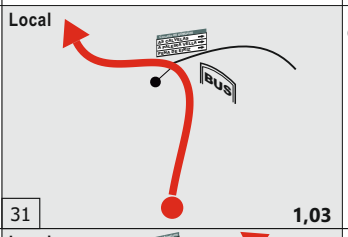 31 1,03	N 43º 29' 20" O 07º 56' 39" R-22 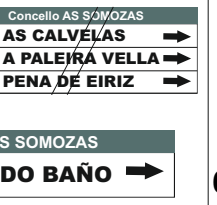	07,48
19,37	0,34	Local 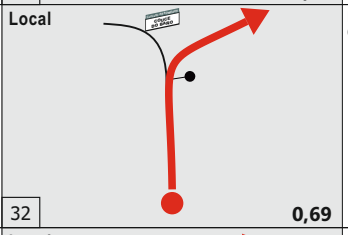 32 0,69	N 43º 29' 30" O 07º 56' 37"	07,14
20,06	0,69	Local 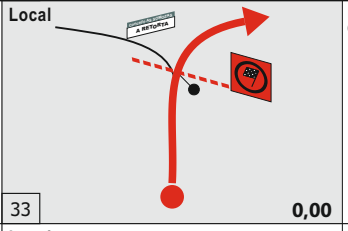 33 0,00	N 43º 29' 35" O 07º 56' 15"	06,45
20,36	0,30	Local 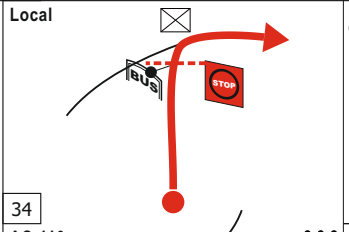 34	N 43º 29' 37" O 07º 56' 03" R-23 Control Stop T.C. 5	06,15
20,47	0,11	AC-110 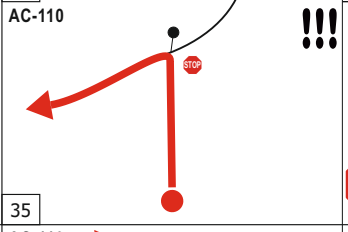 !!! 35		06,04
26,04	5,57	AC-110 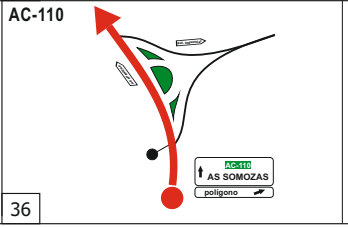 36	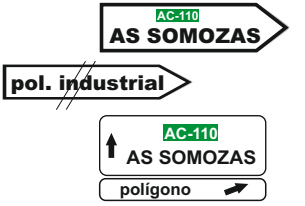	00,47

Sección				Distancia	Tiempo	Promedio	Sector
3	CH 5 Salida TC-5	➡	CH 6 Salida TC-6	26,51	0h34'	46,78	14

Distancia Total	Distancia Parcial	DIRECCION	INFORMACIONES	Kms. Regresivos
26,44	0,40	DP-4904 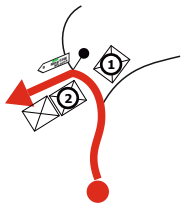 37	 1 FARMACIA 2 //ABANCA DP-4904 Km 0	00,07
26,51	0,07	Local 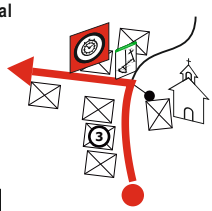 38	!!! N 43º 31' 60" O 07º 56' 41" 3 Casa Amando Control Horario 6 	00,00
	0,06	Local 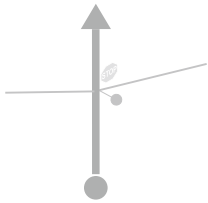	N 43º 31' 58" O 07º 56' 42" Salida T.C. 6	

Rallycar
TC-6
AS SOMOZAS
AS SOMOZAS

CONTROL HORARIO - SALIDA TC-6



LLEGADA - CONTROL STOP TC-6



PLANO SEGURIDAD TC-6

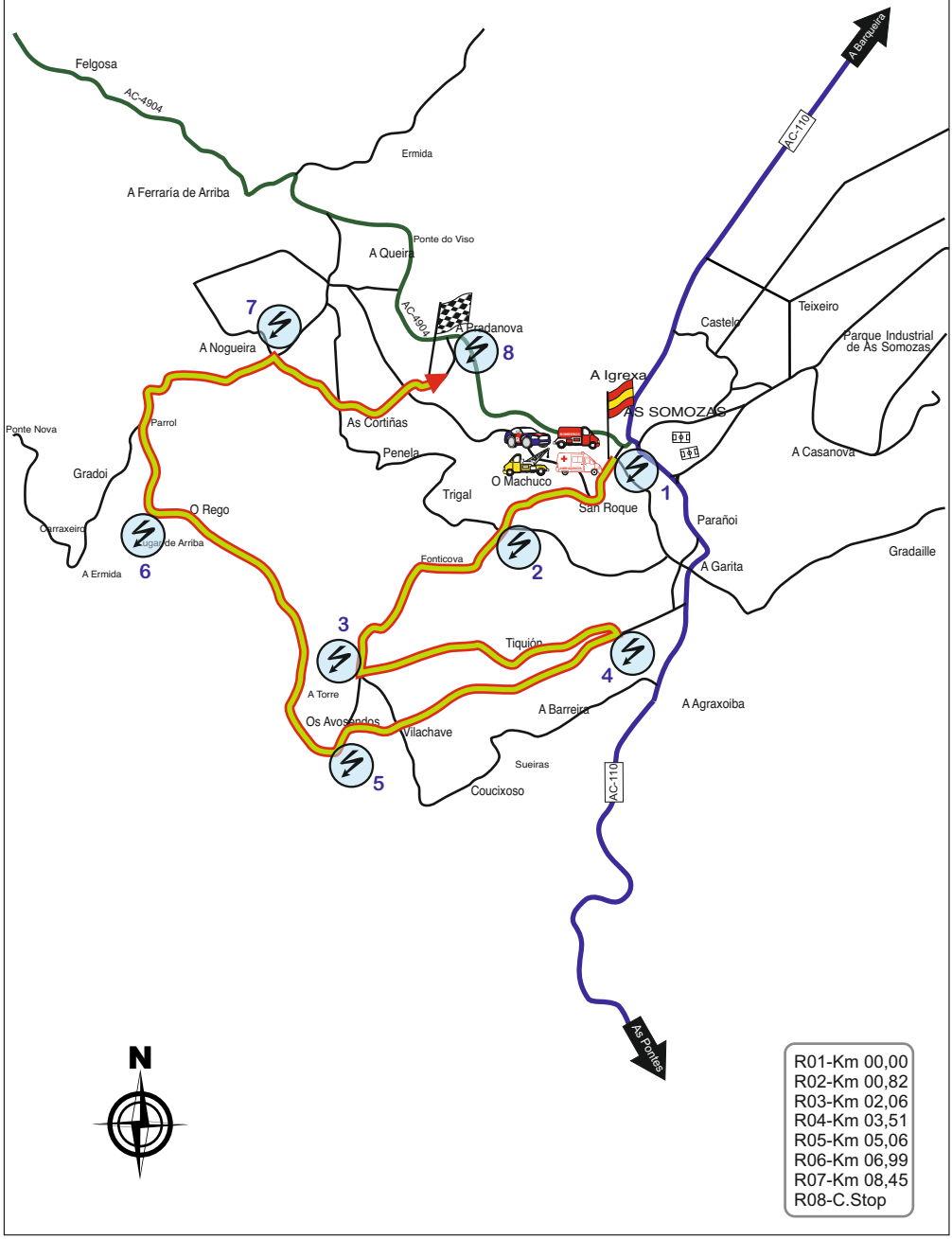

Sección 3	CH 6 Salida TC-6	➔	CH 6A Reagrupamiento	Distancia 44,85	Tiempo 0h55'	Promedio 48,92	Sector 15

Distancia Total	Distancia Parcial	DIRECCION	INFORMACIONES	Kms. Regresivos
00,00	0,00	Local 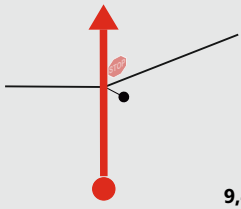 1 — 9,45	N 43º 31' 58" O 07º 56' 42" R-1 Salida T.C. 6 AMBULANCIA · BOMBEROS	44,85
00,82	0,82	Local 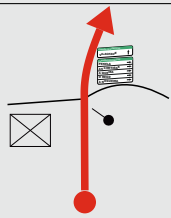 2 — 8,63	N 43º 31' 46" O 07º 57' 08" R-2 Concello AS SOMOZAS: VILACHAVE ↑ Concello AS SOMOZAS: PENELA ➔ / AS CORTIÑAS ➔ / A QUEIRA ➔ / O REGO ➔ / A NOGUEIRA ➔ Concello AS SOMOZAS: ← MEROI / ← A GARITA	44,03
02,06	1,24	Local 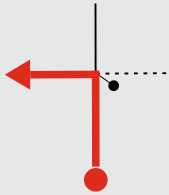 3 — 7,39	N 43º 31' 23" O 07º 57' 42" R-3	42,79
03,14	1,08	Local 4 — 6,31	N 43º 31' 26" O 07º 56' 57" Concello AS SOMOZAS: O COTO DE SALAS ➔	41,71
03,51	0,37	Local 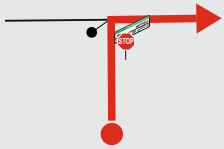 5 — 5,94	N 43º 31' 28" O 07º 56' 42" R-4 STOP Concello AS SOMOZAS: TIQUION ➔ / O COTO DE SALAS ➔	41,34
04,77	1,26	Local 6 — 4,68	N 43º 31' 13" O 07º 57' 33" Concello AS SOMOZAS: ← COUCIXOSO / ← SUEIRAS / ← A BARREIRA / ← A PALLOTA	40,08

Sección 3	CH 6 Salida TC-6	→	CH 6A Reagrupamiento	Distancia 44,85	Tiempo 0h55'	Promedio 44,92	Sector 15

Distancia Total	Distancia Parcial	DIRECCION	INFORMACIONES	Kms. Regresivos
05,06	0,29	Local 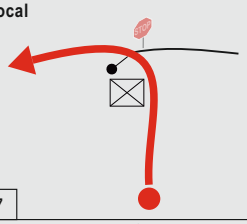 7 — 4,39	N 43º 31' 13" O 07º 57' 45" R-5	39,79
06,99	1,93	Local 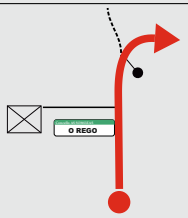 8 — 2,46	N 43º 31' 50" O 07º 58' 29" R-6 Concello AS SOMOZAS O REGO	37,86
07,52	0,53	Local 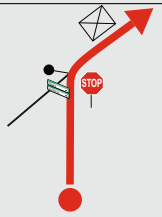 9 — 1,93	N 43º 32' 05" O 07º 58' 31" Concello AS SOMOZAS O REGO Concello AS SOMOZAS VILACHAVE STOP	37,33
08,45	0,93	Local 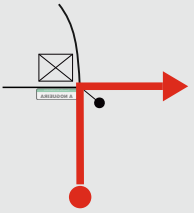 10 — 1,00	N 43º 32' 16" O 07º 58' 01" R-7 Concello AS SOMOZAS A NOGUEIRA	36,40
08,88	0,43	Local 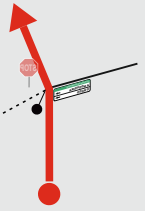 11 — 0,57	N 43º 32' 07' O 07º 57' 45" Concello AS SOMOZAS A NOGUEIRA → O REGO →	35,97
09,45	0,57	Local 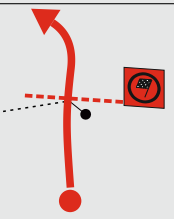 12 — 0,00	N 43º 32' 11" O 07º 57' 24" Llegada T.C. 6	35,40

Sección	CH 6	➔	CH 6A	Distancia	Tiempo	Promedio	Sector
3	Salida TC-6		Reagrupamiento	44,85	0h55'	48,92	15

Distancia Total	Distancia Parcial	DIRECCION	INFORMACIONES	Kms. Regresivos
09,62	0,17	Local !!! 13	N 43º 32' 14" O 07º 57' 19" R-8 Control Stop T.C. 6	35,23
09,76	0,14	DP-4904 !!! 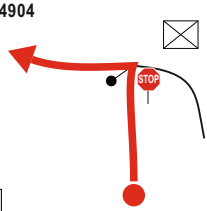 14		35,09
16,14	6,38	AC-862 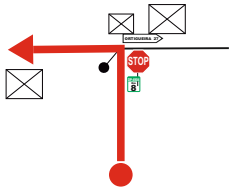 15		28,71
24,38	8,24	AC-862 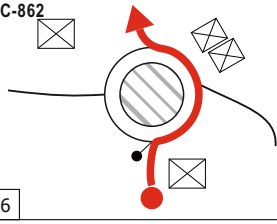 16		20,47
26,18	1,80	AG-64 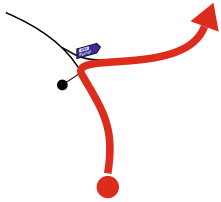 17	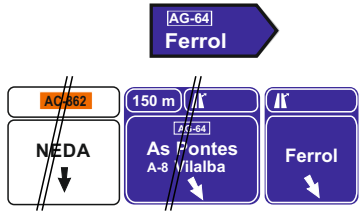	18,67
38,93	12,75	AC-116 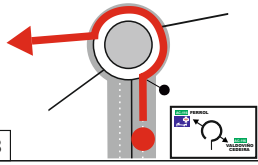 18	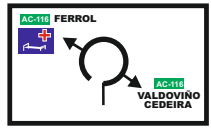	05,92

Sección 3	CH 6 Salida TC-6	➜	CH 6A Reagrupamiento	Distancia 44,85	Tiempo 0h55'	Promedio 48,92	Sector 15

Distancia Total	Distancia Parcial	DIRECCION	INFORMACIONES	Kms. Regresivos
40,14	1,21	FE-13 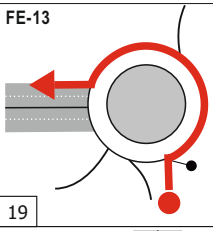 19	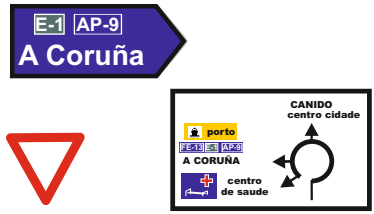	04,71
40,65	0,51	FE-13 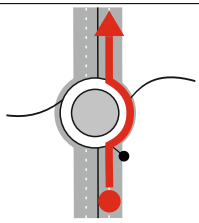 20		04,20
41,75	1,10	FE-13 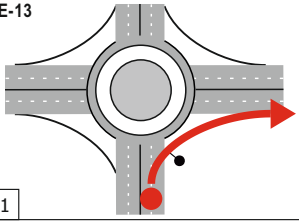 21	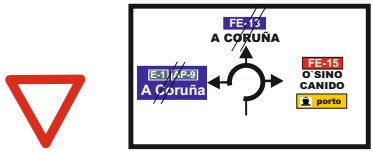	03,10
44,20	2,45	Av. Malata 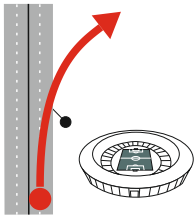 22		00,65
44,67	0,47	Local 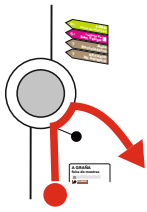 23		00,18
44,80	0,13	Local !!! 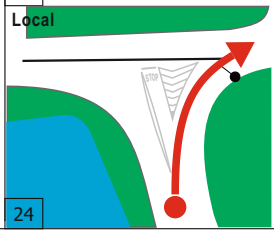 24		00,05

Sección				Distancia	Tiempo	Promedio	Sector
3	CH 6 Salida TC-6	➡	CH 6A Reagrupamiento	44,85	0h55'	48,92	15

Distancia Total	Distancia Parcial	DIRECCION	INFORMACIONES	Kms. Regresivos
44,85	0,05	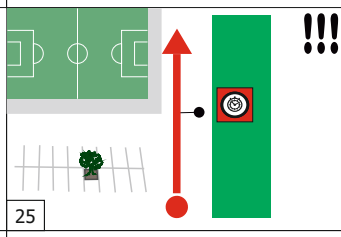	N 43º 49' 00" O 08º 24' 10" Control Horario 6A	00,00

2ª ETAPA
4ª SECCIÓN

Sección				Distancia	Tiempo	Promedio	Sector
4	C.H. 6B Reagrupamiento	➡	C.H. 6C Zona Asistencia	1,30	10'	7,80	16

Distancia Total	Distancia Parcial	DIRECCION	INFORMACIONES	Kms. Regresivos
00,00	00,00	Local 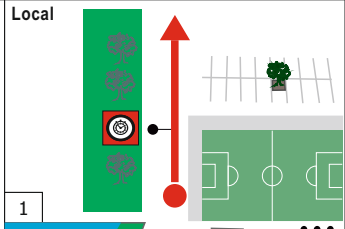 1	N 43º 49' 00" O 08º 24' 10"	01,30
00,08	0,08	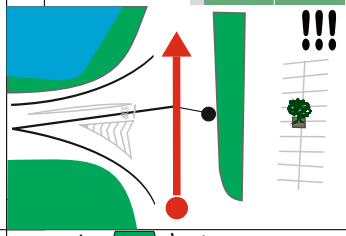		01,22
00,54	0,46	Local 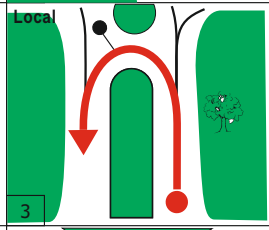 3	STOP	00,76
00,60	0,06	Local 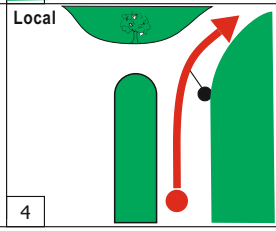 4		00,70

Sección				Distancia	Tiempo	Promedio	Sector
4	C.H. 6B Reagrupamiento	→	C.H. 6C Zona Asistencia	1,30	10'	7,80	16

Distancia Total	Distancia Parcial	DIRECCION	INFORMACIONES	Kms. Regresivos
01,16	0,56	Av.A Malata 5	STOP	00,14
01,24	0,08	Local 6	!!!	00,06
01,30	0,06	Fimo 11	!!! N 43º 29' 35" O 08º 14' 34" Control Horario 6C	00,00
				00,50
				0,29
				0,06

Sección				Distancia	Tiempo	Promedio	Sector
4	C.H. 6B Reagrupamiento	➡	C.H. 6C Zona Asistencia	3,81	10'	22,86	16

Distancia		DIRECCION	INFORMACIONES	Kms. Regresivos
Total	Parcial			

Sección				Distancia	Tiempo	Promedio	Sector
4	C.H. 6B Reagrupamiento	→	C.H. 6C Zona Asistencia	3,81	10'	22,86	16

PLANO ZONA DE ASISTENCIA



Sección 4	C.H. 6C Zona Asistencia	➔	C.H. 6D Zona Asistencia	Distancia	Tiempo 10'	Promedio	Sector 17

Distancia Total	Distancia Parcial	DIRECCION	INFORMACIONES	Kms. Regresivos
00,00	0,00	Fimo 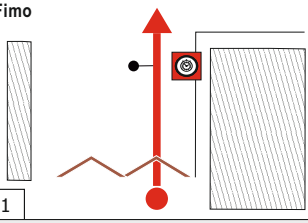 1	**N** 43º 29' 35" **O** 08º 14' 34" **Control Horario 6C**	00,00

00,00	0,00	FIMO 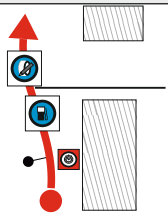 2	**N** 43º 29' 35" **O** 08º 14' 30" **Control Horario 6D**	0,00

Sección 4	C.H. 6D Zona Asistencia	→	C.H. 7 TC-7	Distancia 25,73	Tiempo 32'	Promedio 48,24	Sector 18

Distancia Total	Distancia Parcial	DIRECCION	INFORMACIONES	Kms. Regresivos
00,00	0,00	Fimo 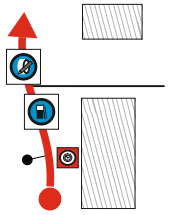 1	N 43º 29' 35" O 08º 14' 30" 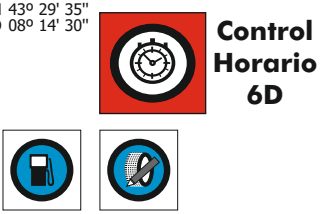	25,73
00,18	0,18	Av. Malata !!! 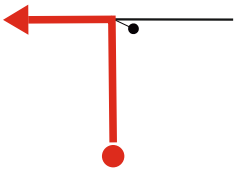 2		25,55
00,30	0,12	Av. Malata !!! 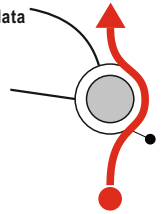 3		25,43
00,50	0,20	E-1 AP-9 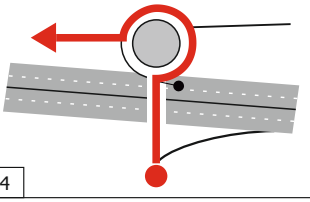 4		25,23
00,88	0,38	FE-15 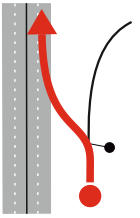 5		24,85
03,11	2,23	FE-15 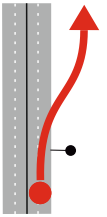 6	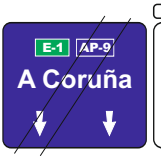	22,62

Sección				Distancia	Tiempo	Promedio	Sector
4	C.H. 6D Zona Asistencia	➔	C.H. 7 TC-7	25,73	32'	48,24	18

Distancia Total	Distancia Parcial	DIRECCION	INFORMACIONES	Kms. Regresivos
03,35	0,24	FE-13 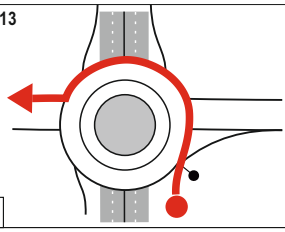 7	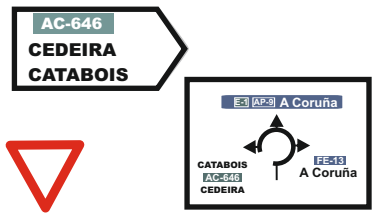	22,38
04,48	1,13	FE-13 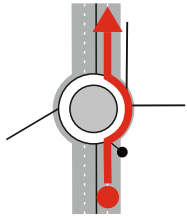 8		21,25
04,98	0,50	AC-116 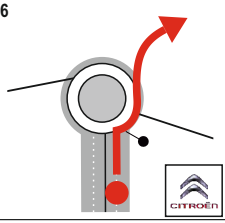 9		20,75
05,98	1,00	AC-116 10		19,75
06,15	0,17	AG-64 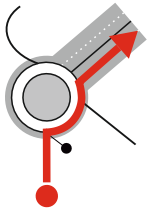 !!! 11		19,58
24,33	18,18	AG-64 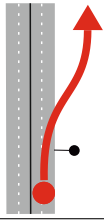 12	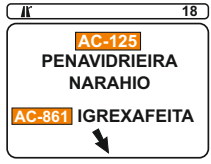	01,40

Sección 4	C.H. 6D Zona Asistencia	→	C.H. 7 TC-7	Distancia 25,73	Tiempo 32'	Promedio 48,24	Sector 18

Distancia Total	Distancia Parcial	DIRECCION	INFORMACIONES	Kms. Regresivos
24,62	0,29	AC-861 13	AC-861 IGREXAFEITA AC-125 PENAVIDRIEIRA NARAHIO AG-54 As Pontes Vilalba	01,11
25,66	1,04	Local 14	PENALONGA CORUXA FERREIRA ① Bar Casal	00,07
25,73	0,07	Local !!! 15	N 43º 30' 01" O 08º 01' 26" Control Horario 7	00,00
	0,06	Local A PENALONGA	N 43º 30' 03" O 08º 01' 25" Salida T.C. 7 Concello de SAN SADURNIÑO A PENALONGA Parroquia de IGREXAFEITA	

Rallycar

TC-7

SAN SADURNIÑO AS SOMOZAS

CONTROL HORARIO - SALIDA TC-7

LLEGADA - CONTROL STOP TC-7

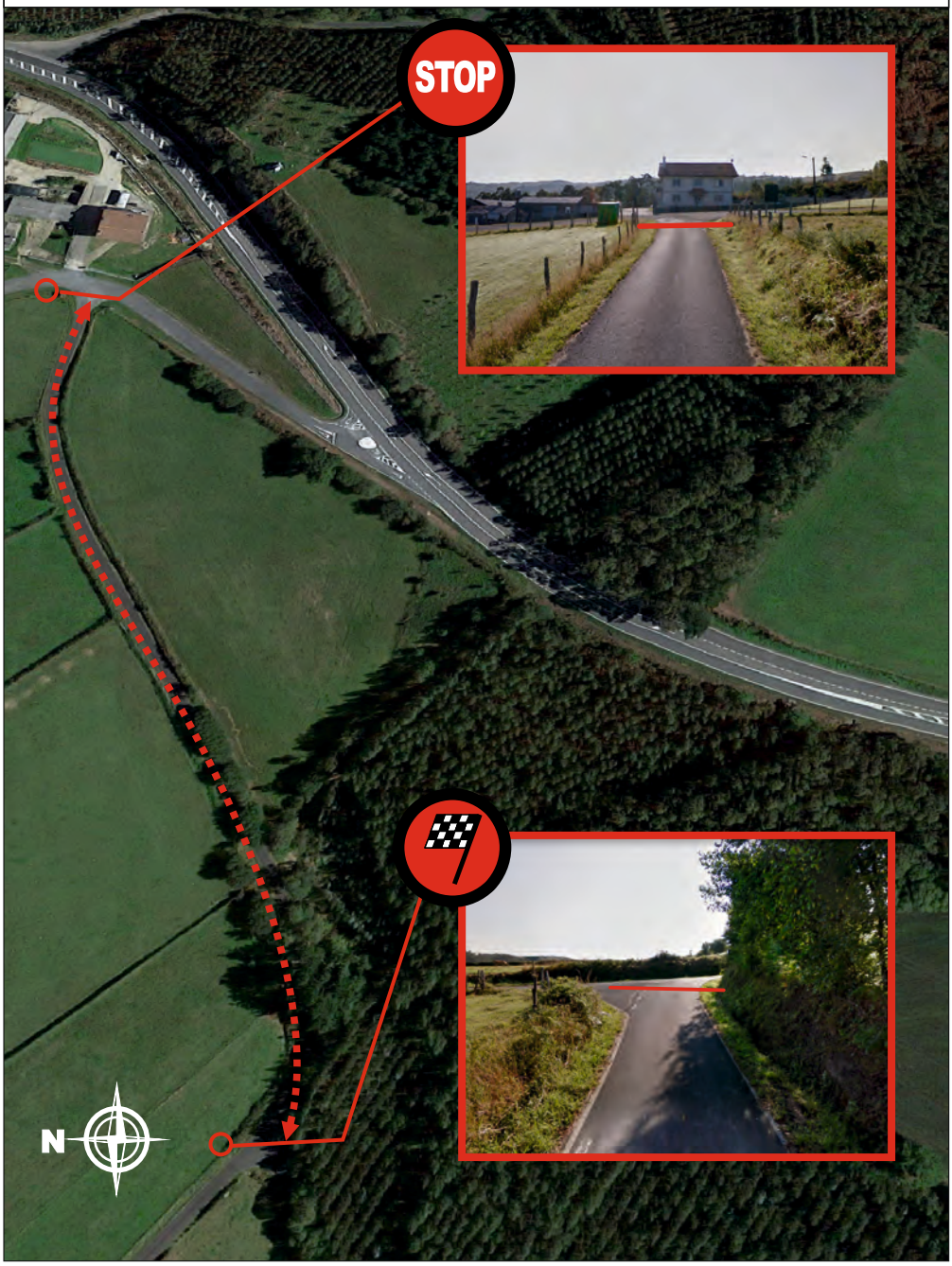

PLANO SEGURIDAD TC-7

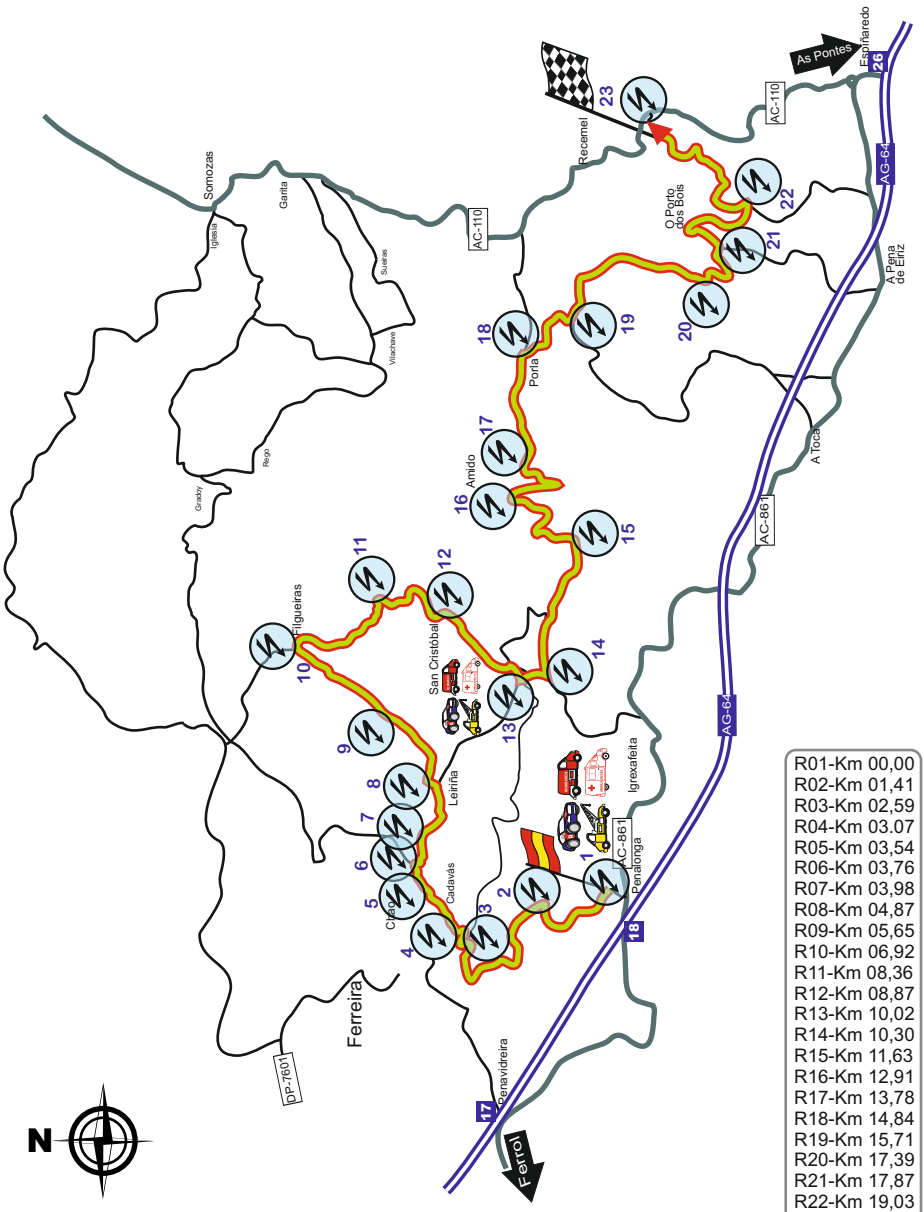

R01-Km 00,00
R02-Km 01,41
R03-Km 02,59
R04-Km 03.07
R05-Km 03,54
R06-Km 03,76
R07-Km 03,98
R08-Km 04,87
R09-Km 05,65
R10-Km 06,92
R11-Km 08,36
R12-Km 08,87
R13-Km 10,02
R14-Km 10,30
R15-Km 11,63
R16-Km 12,91
R17-Km 13,78
R18-Km 14,84
R19-Km 15,71
R20-Km 17,39
R21-Km 17,87
R22-Km 19,03
R23-C.Stop

Sección	CH 7	➔	CH 8	Distancia	Tiempo	Promedio	Sector
4	Salida TC-7		Salida TC-8	26,51	0h34'	46,78	19

Distancia Total	Distancia Parcial	DIRECCION	INFORMACIONES	Kms. Regresivos
00,00	0,00	Local 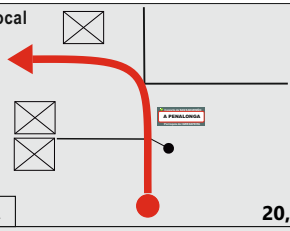 1 — 20,06	N 43º 30' 03" O 08º 01' 25" R-1 Salida T.C. 7 Concello de SAN SADURNIÑO A PENALONGA Parroquia de IGREXAFEITA	26,51
01,41	1,41	Local 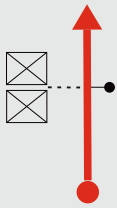 2 — 18,65	N 43º 30' 32" O 08º 01' 43" R-2	25,10
02,59	1,18	Local 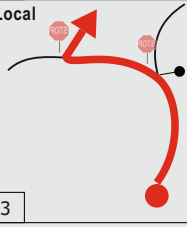 3 — 17,47	N 43º 30' 46" O 08º 01' 46" R-3	23,92
03,07	0,48	Local 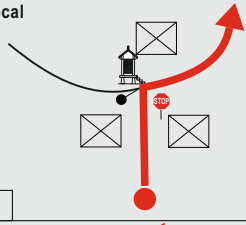 4 — 16,99	N 43º 30' 52" O 08º 01' 37" R-4	23,44
03,54	0,47	Local 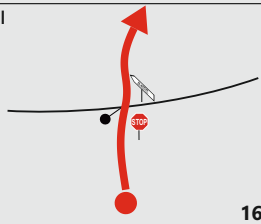 5 — 16,52	N 43º 31' 00" O 08º 01' 21" R-5	22,97
03,76	0,22	Local 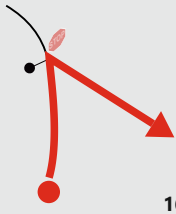 6 — 16,30	N 43º 31' 04" O 08º 01' 13" R-6	22,75

Sección 4	CH 7 Salida TC-7	→	CH 8 Salida TC-8	Distancia 26,51	Tiempo 0h34'	Promedio 46,78	Sector 19

Distancia Total	Distancia Parcial	DIRECCION	INFORMACIONES	Kms. Regresivos
03,98	0,22	DP-7601 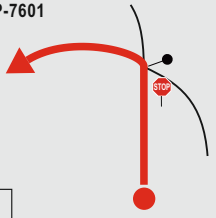 7 — 16,08	N 43º 30' 57" O 08º 01' 15"	22,53
04,87	0,89	Local 8 — 15,19	N 43º 30' 55" O 08º 00' 41"	21,64
04,96	0,09	Local !!! 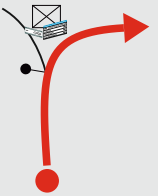 9 — 15,10	N 43º 30' 58" O 08º 00' 39"	21,55
05,65	0,69	Local 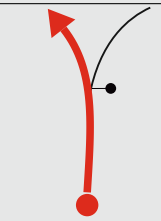 10 — 14,41	N 43º 31' 06" O 08º 00' 15"	20,86
05,83	0,18	Local !!! 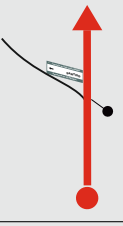 11 — 14,23	N 43º 31' 11" O 08º 00' 10"	20,68
06,92	1,09	Local 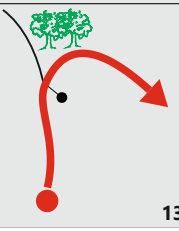 12 — 13,14	N 43º 31' 37" O 07º 59' 43"	19,59

Sección				Distancia	Tiempo	Promedio	Sector
4	CH 7 Salida TC-7	➔	CH 8 Salida TC-8	26,51	0h34'	46,78	19

Distancia Total	Distancia Parcial	DIRECCION	INFORMACIONES	Kms. Regresivos
07,04	0,12	Local !!! Ruinas 13 13,02	N 43º 31' 35" O 07º 59' 39"	19,47
08,36	1,32	Local 14 11,70	N 43º 31' 07" O 07º 59' 24" R-11	18,15
08,87	0,51	Local STOP 15 11,19	N 43º 30' 55" O 07º 59' 24" R-12 STOP Concello de SAN SADURNIÑO O XESTAL Parroquia de FERREIRA	17,64
09,26	0,39	Local 16 10,80	N 43º 30' 47" O 07º 59' 36"	17,25
09,67	0,41	Local 17 10,39	N 43º 30' 39" O 07º 59' 50" Concello de SAN SADURNIÑO O SUMEIRO Parroquia de FERREIRA	16,84
09,90	0,23	18 10,16	N 43º 30' 31" O 07º 59' 52"	16,61

Sección 4	CH 7 Salida TC-7	→	CH 8 Salida TC-8	Distancia 26,51	Tiempo 0h34'	Promedio 46,78	Sector 19

Distancia Total	Distancia Parcial	DIRECCION	INFORMACIONES	Kms. Regresivos
10,02	0,12	DP-7601 !!! 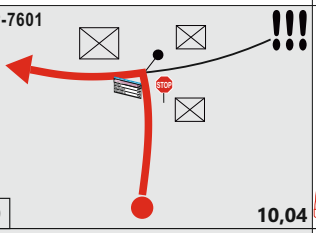 19 10,04	N 43º 30' 30" O 07º 59' 57"  R-13 STOP Concello de SAN SADURNIÑO CAPELA S.CRISTOVO CHAO ROSOIRO O XESTAL Punto Intermedio TC-7	16,49
10,30	0,28	Local 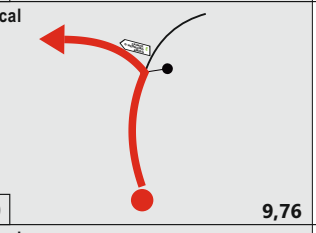 20 9,76	N 43º 30' 22" O 07º 59' 55" R-14 CAÍNCE O HEDREIRO AMIDO	16,21
10,82	0,52	Local 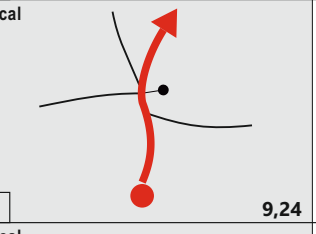 21 9,24	N 43º 30' 21" O 07º 59' 33"	15,69
11,63	0,81	Local 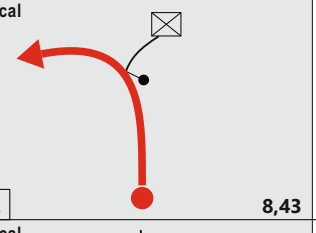 22 8,43	N 43º 30' 14" O 07º 59' 02" R-15	14,88
12,91	1,28	Local 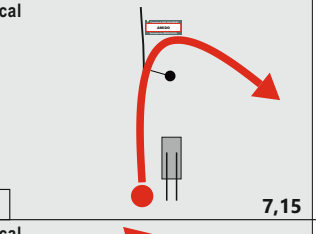 23 7,15	N 43º 30' 31" O 07º 58' 42" R-16 Concello de SAN SADURNIÑO AMIDO Parroquia de IGREXAFEITA	13,60
13,78	0,87	Local 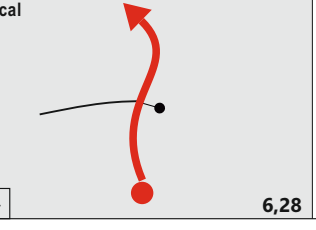 24 6,28	N 43º 30' 27" O 07º 58' 26" R-17	12,73

Sección	CH 7	➔	CH 8	Distancia	Tiempo	Promedio	Sector
4	Salida TC-7		Salida TC-8	26,51	0h34'	46,78	19

Distancia Total	Distancia Parcial	DIRECCION	INFORMACIONES	Kms. Regresivos
14,84	1,06	Local 25 — 5,22	N 43º 30' 28" O 07º 57' 42" R-18 Concello AS SOMOZAS: PORLA ➔ / STA. CRISTINA ➔ / O MACHUCO ➔ STOP ¡OJO RASANTE!	11,67
15,52	0,68	Local 26 — 4,54	N 43º 30' 14" O 07º 57' 28" Concello AS SOMOZAS: A VEIGA ➔	10,99
15,71	0,19	Local 27 — 4,35 !!!	N 43º 30' 10" O 07º 57' 22" R-19 Concello AS SOMOZAS: ← PENA DE EIRIZ / A TOCA ➔ Concello AS SOMOZAS: ← PORTO DOS BOIS / ← O TEIXEIRO / ← A PALEIRA NOVA / ← PUMARIÑO / ← PENA DE EIRIZ	10,80
17,39	1,68	Local 28 — 2,67	N 43º 29' 31" O 07º 57' 07" R-20	09,12
17,87	0,48	Local 29 — 2,19	N 43º 29' 29" O 07º 56' 58" R-21 Concello AS SOMOZAS: ← PORTO DOS BOIS / ← O TEIXEIRO / ← A IGREXA RECEMEL	08,64
18,21	0,34	Local 30 — 1,85	N 43º 29' 37" O 07º 56' 50"	08,30

Sección 4	CH 7 Salida TC-7	→	CH 8 Salida TC-8	Distancia 26,51	Tiempo 0h34'	Promedio 46,78	Sector 19

Distancia Total	Distancia Parcial	DIRECCION	INFORMACIONES	Kms. Regresivos
19,03	0,82	Local 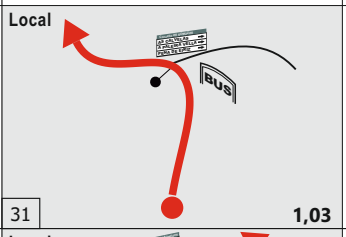 31 1,03	N 43º 29' 20" O 07º 56' 39" R-22 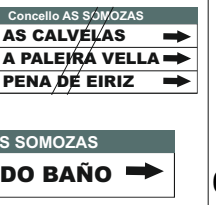	07,48
19,37	0,34	Local 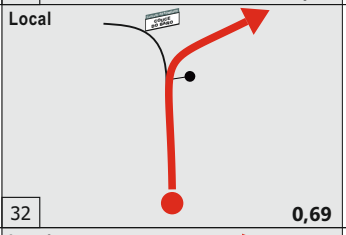 32 0,69	N 43º 29' 30" O 07º 56' 37"	07,14
20,06	0,69	Local 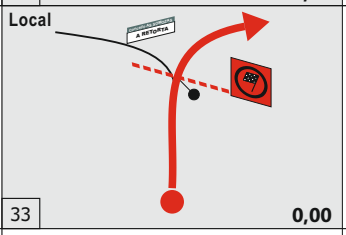 33 0,00	N 43º 29' 35" O 07º 56' 15"	06,45
20,36	0,30	Local 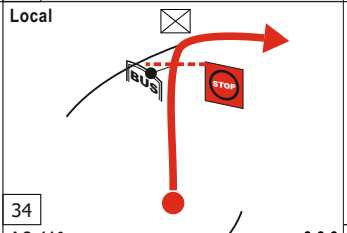 34	N 43º 29' 37" O 07º 56' 03" R-23 Control Stop T.C. 7	06,15
20,47	0,11	AC-110 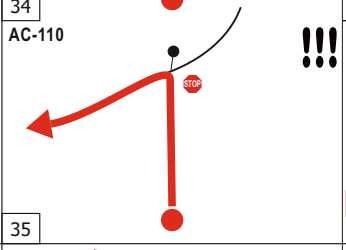 !!! 35		06,04
26,04	5,57	AC-110 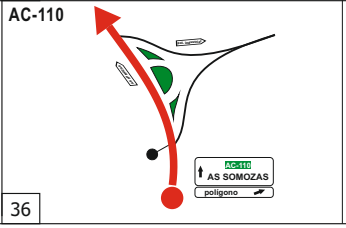 36	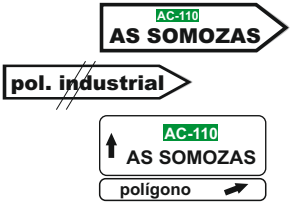	00,47

Sección				Distancia	Tiempo	Promedio	Sector
4	CH 7 Salida TC-7	➡	CH 8 Salida TC-8	26,51	0h34'	46,78	19

Distancia Total	Distancia Parcial	DIRECCION	INFORMACIONES	Kms. Regresivos
26,44	0,40	DP-4904 37	 1 FARMACIA DP-4904 Km 0 2 //ABANCA	00,07
26,51	0,07	Local 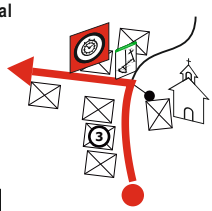 38	!!! N 43º 31' 60" O 07º 56' 41" 3 Casa Amando Control Horario 8 	00,00
	0,06	Local 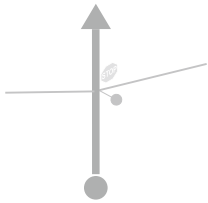	N 43º 31' 58" O 07º 56' 42" Salida T.C. 8	

Rallycar

TC-8

AS SOMOZAS
AS SOMOZAS

CONTROL HORARIO - SALIDA TC-8



LLEGADA - CONTROL STOP TC-8



PLANO SEGURIDAD TC-8

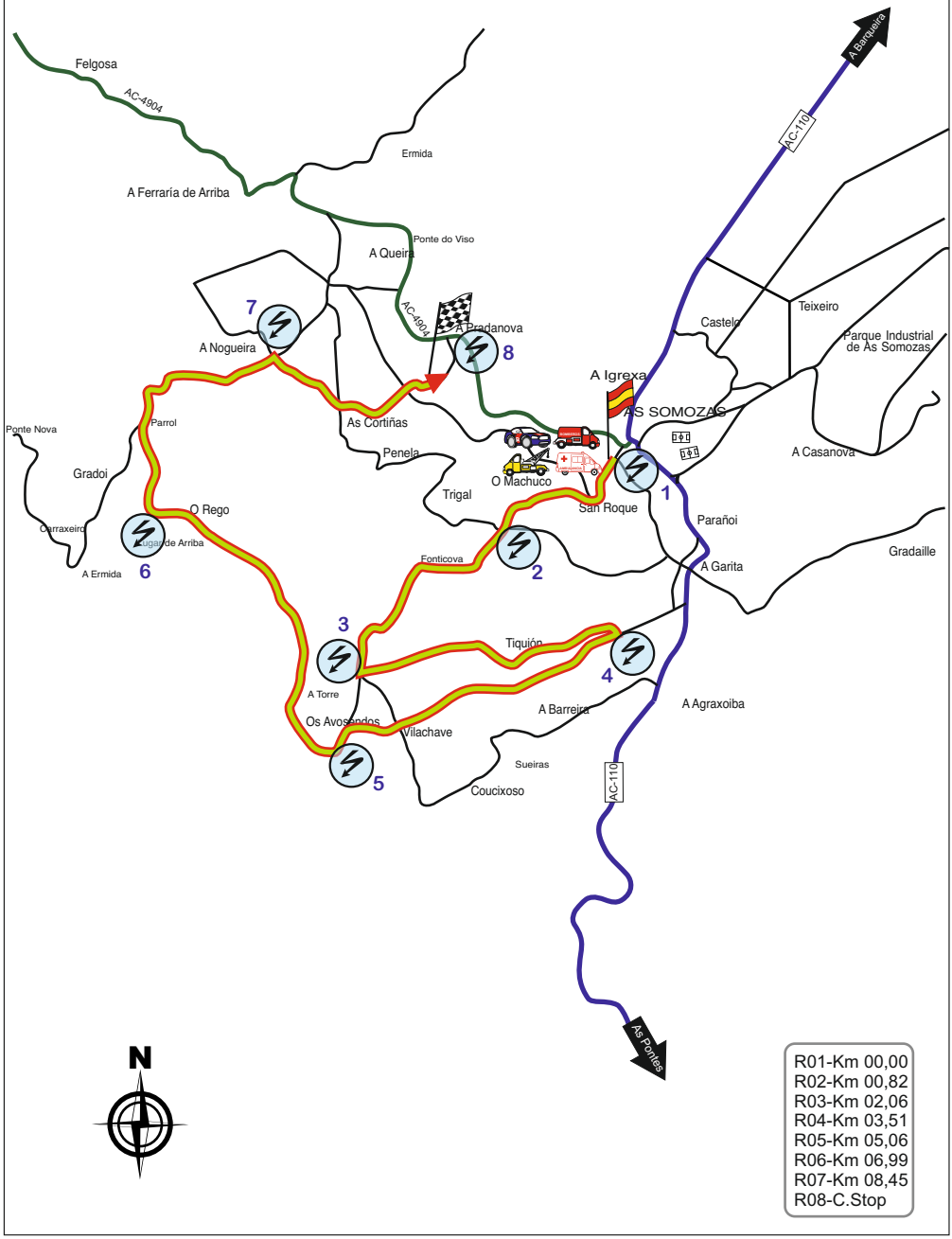

Sección	CH 8		CH 9	Distancia	Tiempo	Promedio	Sector
4	Salida TC-8	➔	Salida TC-9	39,65	0h50'	47,58	20

Distancia Total	Distancia Parcial	DIRECCION	INFORMACIONES	Kms. Regresivos
00,00	0,00	Local 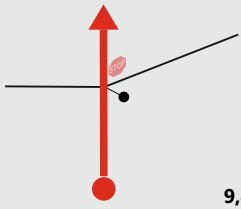 1 9,45	N 43º 31' 58" O 07º 56' 42" R-1 Salida T.C. 8 AMBULANCIA BOMBEROS	39,65
00,82	0,82	Local 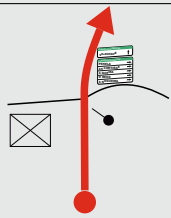 2 8,63	N 43º 31' 46" O 07º 57' 08" R-2 Concello AS SOMOZAS: VILACHAVE ↑ Concello AS SOMOZAS: PENELA ➔ / AS CORTIÑAS ➔ / A QUEIRA ➔ / O REGO ➔ / A NOGUEIRA ➔ Concello AS SOMOZAS: ← MEROI / ← A GARITA	38,83
02,06	1,24	Local 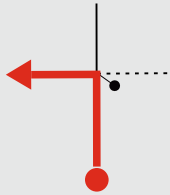 3 7,39	N 43º 31' 23" O 07º 57' 42" R-3	37,59
03,14	1,08	Local 4 6,31	N 43º 31' 26" O 07º 56' 57" Concello AS SOMOZAS: O COTO DE SALAS ➔	36,51
03,51	0,37	Local 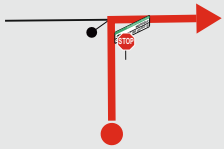 5 5,94	N 43º 31' 28" O 07º 56' 42" R-4 STOP Concello AS SOMOZAS: TIQUION ➔ / O COTO DE SALAS ➔	36,14
04,77	1,26	Local 6 4,68	N 43º 31' 13" O 07º 57' 33" Concello AS SOMOZAS: ← COUCIXOSO / ← SUEIRAS / ← A BARREIRA / ← A PALLOTA	34,88

Sección 4	CH 8 Salida TC-8	→	CH 9 Salida TC-9	Distancia 39,65	Tiempo 0h50'	Promedio 47,58	Sector 20

Distancia Total	Distancia Parcial	DIRECCION	INFORMACIONES	Kms. Regresivos
05,06	0,29	Local 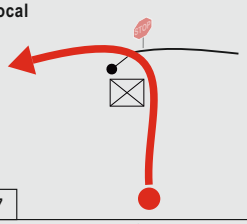 7 — 4,39	N 43º 31' 13" O 07º 57' 45" R-5	34,59
06,99	1,93	Local 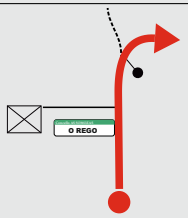 8 — 2,46	N 43º 31' 50" O 07º 58' 29" R-6 Concello AS SOMOZAS O REGO	32,66
07,52	0,53	Local 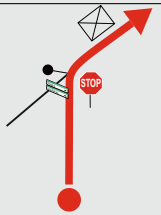 9 — 1,93	N 43º 32' 05" O 07º 58' 31" Concello AS SOMOZAS O REGO Concello AS SOMOZAS VILACHAVE STOP	32,13
08,45	0,93	Local 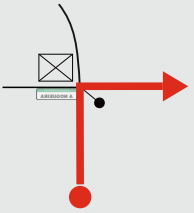 10 — 1,00	N 43º 32' 16" O 07º 58' 01" R-7 Concello AS SOMOZAS A NOGUEIRA	31,20
08,88	0,43	Local 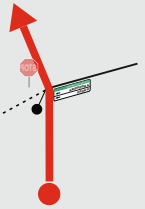 11 — 0,57	N 43º 32' 07' O 07º 57' 45" Concello AS SOMOZAS A NOGUEIRA → O REGO →	30,77
09,45	0,57	Local 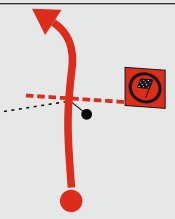 12 — 0,00	N 43º 32' 11" O 07º 57' 24" Llegada T.C. 8	30,20

Sección				Distancia	Tiempo	Promedio	Sector
4	CH 8 Salida TC-8	➔	CH 9 Salida TC-9	39,65	0h50'	47,58	20

Distancia Total	Distancia Parcial	DIRECCION	INFORMACIONES	Kms. Regresivos
09,62	0,17	Local !!! 13	N 43º 32' 14" O 07º 57' 19" R-8 Control Stop T.C. 8	30,03
09,76	0,14	DP-4904 !!! 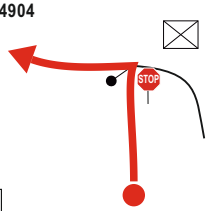 14		29,89
16,14	6,38	AC-862 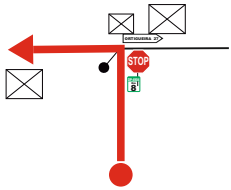 15		23,51
24,38	8,24	AC-862 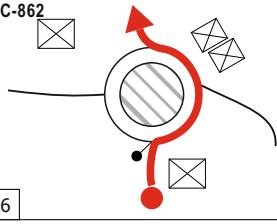 16		15,27
26,18	1,80	AG-64 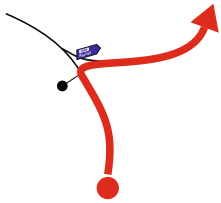 17		13,47
38,93	12,75	AC-116 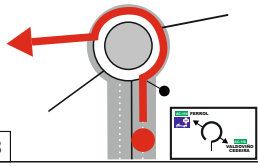 18	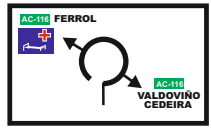	00,72

Sección	CH 8	→	CH 9	Distancia	Tiempo	Promedio	Sector
4	Salida TC-8		Salida TC-9	39,65	0h50'	47,58	20

Distancia Total	Distancia Parcial	DIRECCION	INFORMACIONES	Kms. Regresivos
39,14	0,21	Local 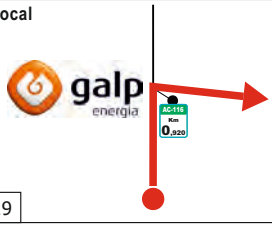 19		00,51
39,65	0,51	Local 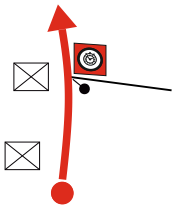 20	N 43º 31' 24" O 08º 13' 22" Control Horario 9	00,00
	0,12	Local 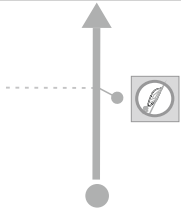	N 43º 31' 28" O 08º 13' 23" Salida T.C. 9	
		FE-11		

Rallycar
TC-9
FERROL
FERROL
TC+

CONTROL HORARIO - SALIDA TC-9

LLEGADA - CONTROL STOP TC-9

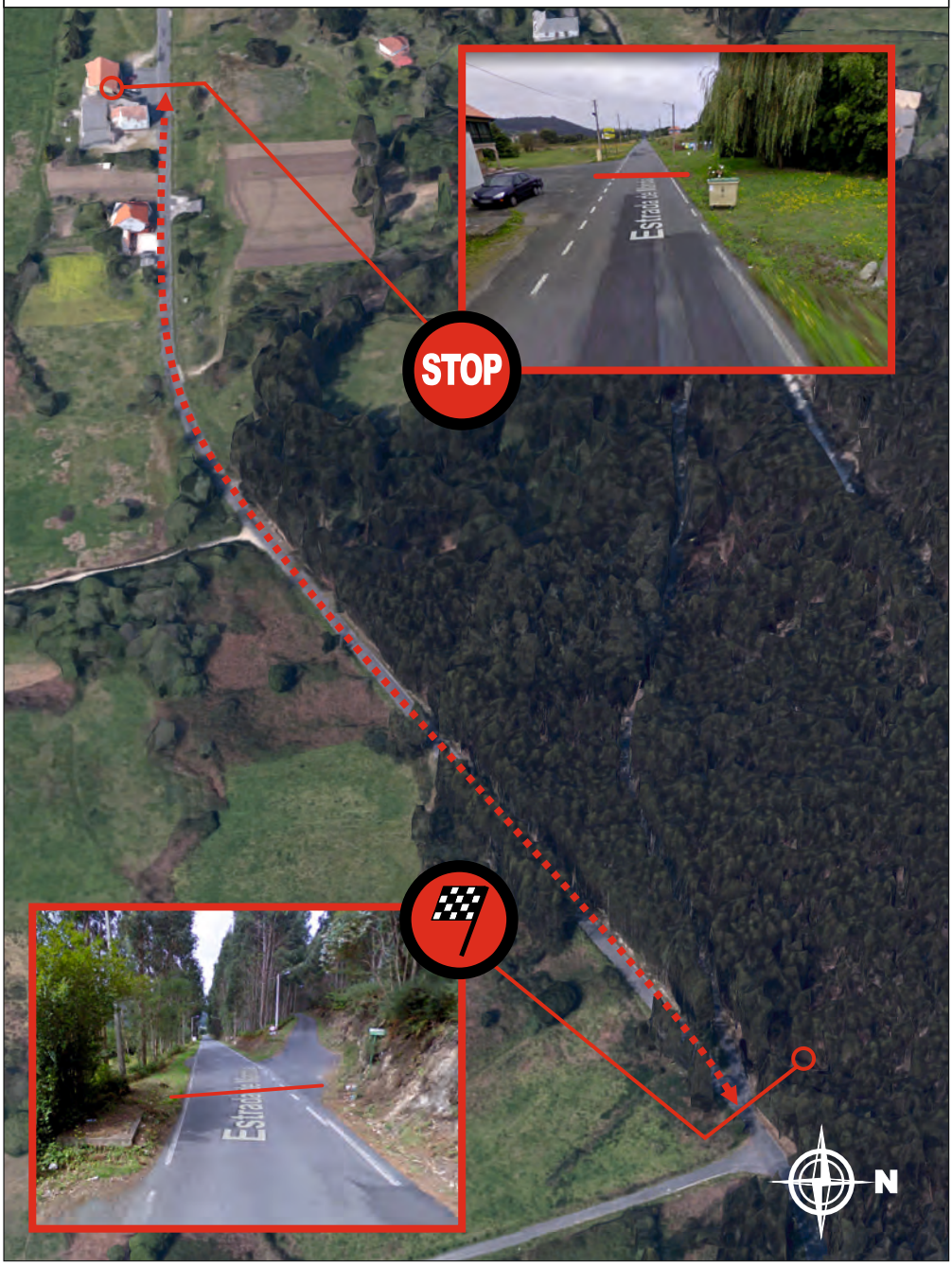

PLANO SEGURIDAD TC-9

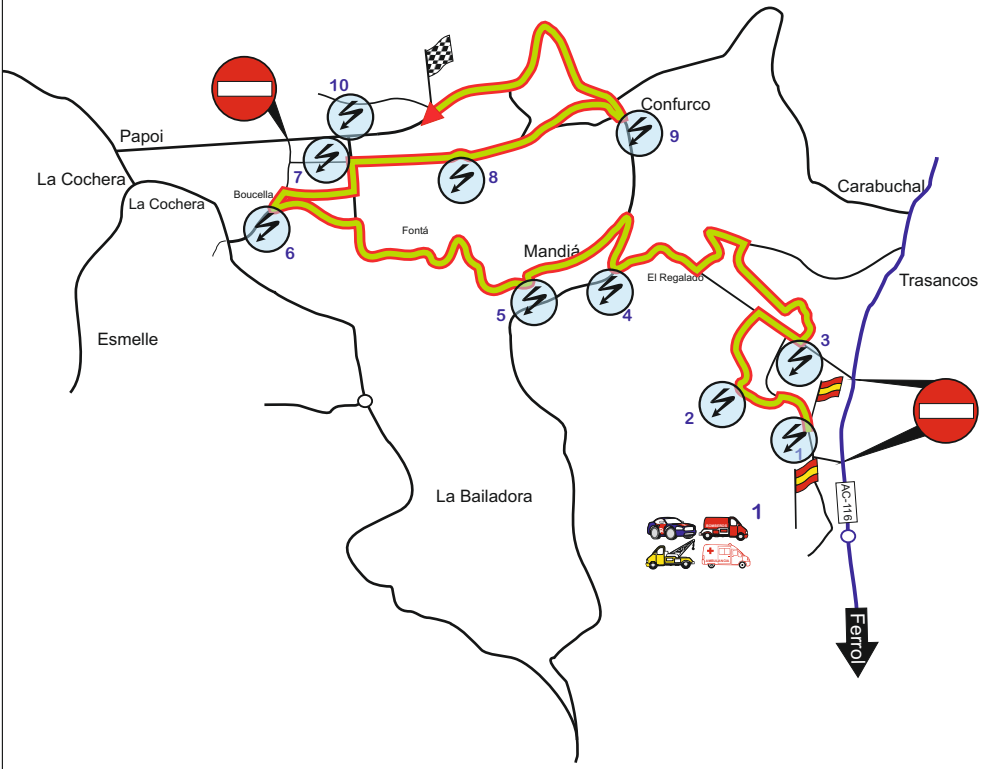

R01-Km 00,00
R02-Km 00,56
R03-Km 01,32
R04-Km 03,05
R05-Km 04,32
R06-Km 05,89
R07-Km 06,46
R08-Km 07,05
R09-Km 07,92
R10-C.Stop

Sección 4	CH 9 Salida TC-9	➔	CH 9A Zona Asistencia	Distancia 18,72	Tiempo 0h28'	Promedio 40,11	Sector 21

Distancia Total	Distancia Parcial	DIRECCION	INFORMACIONES	Kms. Regresivos
00,00	0,00	Local 1 9,24	N 43º 31' 28" O 08º 13' 23" R-1 Salida T.C. 9	18,72
00,25	0,25	Local 2 8,99	N 43º 31' 34" O 08º 13' 28" STOP	18,47
00,33	0,08	Local 3 8,91	N 43º 31' 32" O 08º 13' 30" STOP	18,39
00,56	0,23	Local 4 8,68	N 43º 31' 35" O 08º 13' 39" R-2	18,16
00,75	0,19	Local 5 8,49	N 43º 31' 40" O 08º 13' 39"	17,97
01,02	0,27	Local 6 8,22	N 43º 31' 48" O 08º 13' 35" STOP	17,70

Sección 4	CH 9 Salida TC-9	→	CH 9A Zona Asistencia	Distancia 18,72	Tiempo 0h28'	Promedio 40,11	Sector 21

Distancia Total	Distancia Parcial	DIRECCION	INFORMACIONES	Kms. Regresivos
01,32	0,30	Local 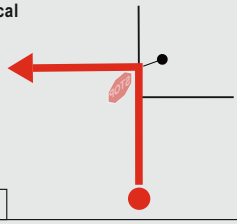 7 7,92	N 43º 31' 43" O 08º 13' 24" R-3	17,40
01,66	0,34	Local 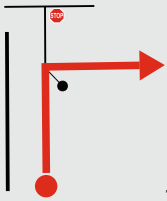 8 7,58	N 43º 31' 48" O 08º 13' 29"	17,06
02,11	0,45	Local 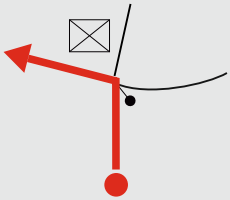 9 7,13	N 43º 32' 00" O 08º 13' 37" señal tirada	16,61
02,32	0,21	Local 10 6,92	N 43º 32' 01" O 08º 13' 46"	16,40
02,57	0,25	Local 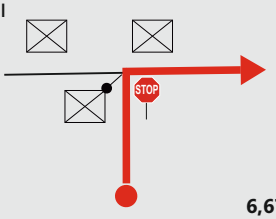 11 6,67	N 43º 31' 55' O 08º 13' 48"	16,15
03,05	0,48	Local 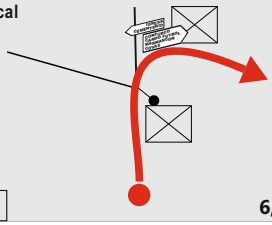 12 6,19	N 43º 31' 56" O 08º 14' 07" R-4	15,67

Sección				Distancia	Tiempo	Promedio	Sector
4	CH 9 Salida TC-9	➡	CH 9A Zona Asistencia	18,72	0h28'	40,11	21

Distancia Total	Distancia Parcial	DIRECCION	INFORMACIONES	Kms. Regresivos
03,50	0,45	Local 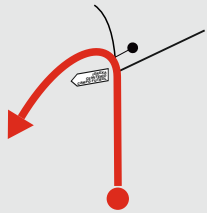 13 5,74	N 43º 32' 10" O 08º 14' 03"	15,22
04,15	0,65	Local 14 5,09	N 43º 31' 56" O 08º 14' 22"	14,57
04,32	0,17	Local !!! 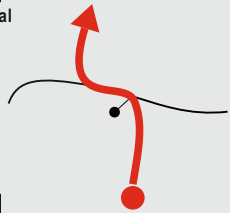 15 4,92	N 43º 31' 54" O 08º 14' 30" R-5	14,40
04,76	0,44	Local 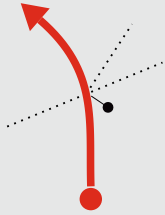 16 4,48	N 43º 31' 53" O 08º 14' 45"	13,96
05,35	0,59	Local 17 3,89	N 43º 32' 00" O 08º 15' 05"	13,37
05,89	0,54	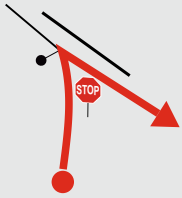 18 3,35	N 43º 32' 08" O 08º 15' 24" R-6	12,83

Sección 4	CH 9 Salida TC-9	→	CH 9A Zona Asistencia	Distancia 18,72	Tiempo 0h28'	Promedio 40,11	Sector 21

Distancia Total	Distancia Parcial	DIRECCION	INFORMACIONES	Kms. Regresivos
05,97	0,08	Local !!! 19 3,27	N 43º 32' 10" O 08º 15' 21"	12,75
06,26	0,29	Local STOP 20 2,98	N 43º 32' 07" O 08º 15' 06" STOP	12,46
06,46	0,20	Local 21 2,78	N 43º 32' 14" O 08º 15' 07" R-7 (STOP)	12,26
07,05	0,59	Local CHICANE 22 219	N 43º 32' 17" O 08º 14' 40" R-8	11,67
07,30	0,25	Local STOP 23 1,94	N 43º 32' 19" O 08º 14' 28" STOP	11,42
07,37	0,07	Local !!! 24 1,87	N 43º 32' 21" O 08º 14' 26" (STOP)	11,35

Sección				Distancia	Tiempo	Promedio	Sector
4	CH 9 Salida TC-9	➔	CH 9A Zona Asistencia	18,72	0h28'	40,11	21

Distancia Total	Distancia Parcial	DIRECCION	INFORMACIONES	Kms. Regresivos
07,85	0,48	Local 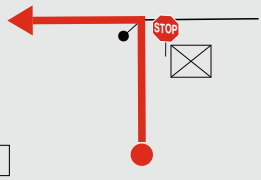 25 1,39	N 43º 32' 21" O 08º 14' 10"	10,87
07,92	0,07	Local !!! 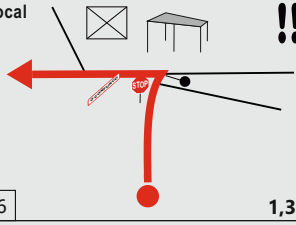 26 1,32	N 43º 32' 22" O 08º 14' 07" R-9 O CONFURCO	10,80
08,74	0,82	Local 27 0,50	N 43º 32' 32" O 08º 14' 25" A ESPIÑEIRA A LAGOA	09,98
09,24	0,50	Local 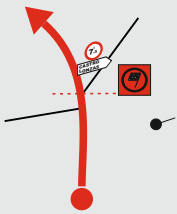 28 0,00	N 43º 32' 25" O 08º 14' 43" Llegada T.C. 9 7,5 CASTRO LONZAS	09,48
09,74	0,50	Local 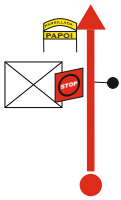 29	N 43º 32' 19" O 08º 15' 03" R-10 PARRILLADA PAPOI Control Stop T.C. 9	08,98
11,10	1,36	DP-3603 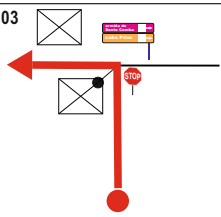 30	ermida de Santa Comba cabo Prior	07,62

Sección 4	CH 9 Salida TC-9	→	CH 9A Zona Asistencia	Distancia 18,72	Tiempo 0h28'	Promedio 40,11	Sector 21

Distancia Total	Distancia Parcial	DIRECCION	INFORMACIONES	Kms. Regresivos
13,30	2,20	DP-3603 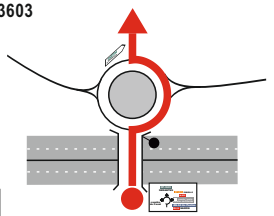 31	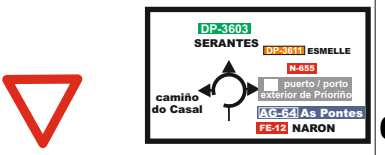	05,42
17,24	3,94	DP-3612 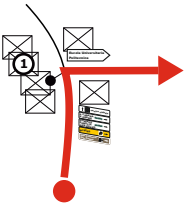 32	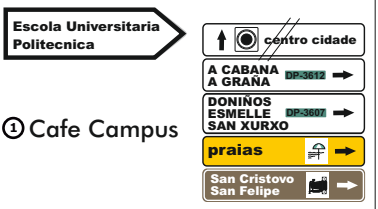 ① Cafe Campus	01,48
17,50	0,26	DP-3612 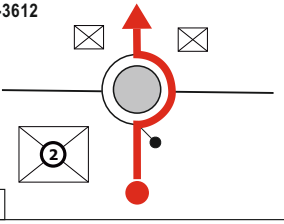 33	② Centro Saude	01,22
18,09	0,59	Av.A Malata 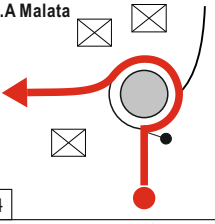 34		00,63
18,66	0,57	Local 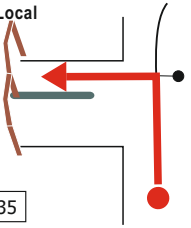 35		00,06
18,72	0,06	FIMO 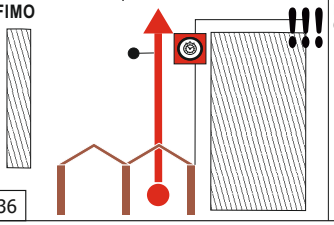 36	N 43º 29' 35" O 08º 14' 34" Control Horario 9A	00,00

PLANO ZONA DE ASISTENCIA

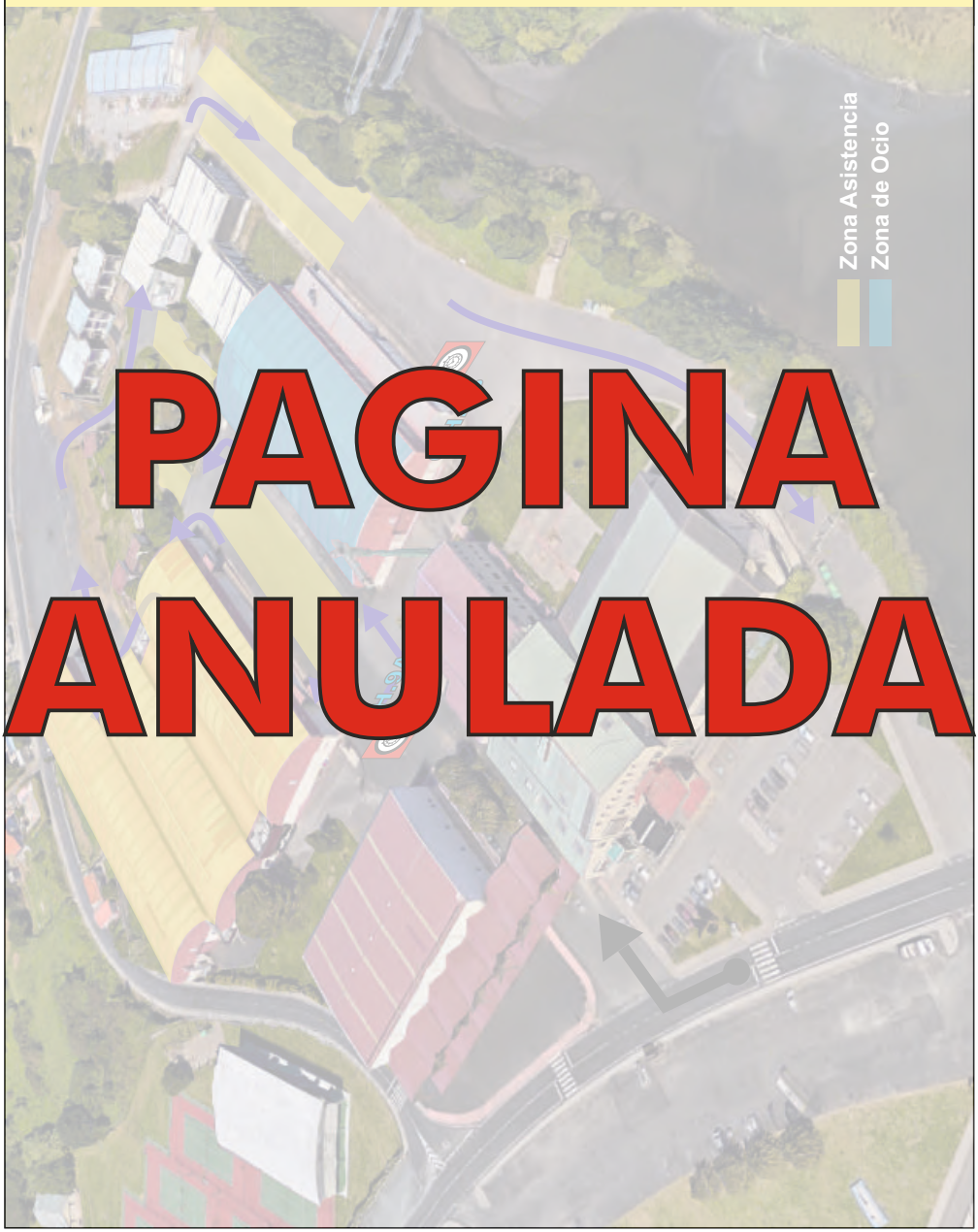

PAGINA ANULADA

Sección 4	C.H. 9A Zona Asistencia	→	C.H. 9B Zona Asistencia	Distancia	Tiempo 10'	Promedio	Sector 22

Distancia Total	Distancia Parcial	DIRECCION	INFORMACIONES	Kms. Regresivos
00,00	0,00	Fimo 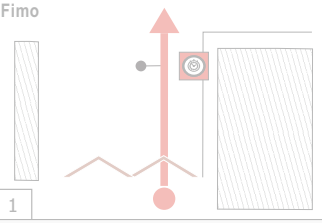 1	N 43º 29' 35" O 08º 14' 34" Control Horario 9A	00,00

00,00	0,00	FIMO 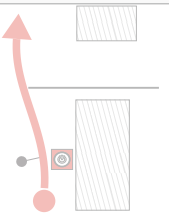 2	N 43º 29' 35" O 08º 14' 30" Control Horario 9B	0,00

Sección				Distancia	Tiempo	Promedio	Sector
4	C.H. 9B Zona Asistencia	➡	C.H. 9C Parque Cerrado	2,54	10'	15,24	23

Distancia Total	Distancia Parcial	DIRECCION	INFORMACIONES	Kms. Regresivos
00,00	0,00	Fimo 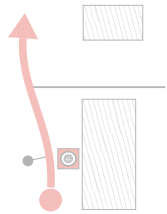 1	N 43º 29' 35" O 08º 14' 30" Control Horario 9B	02,54
00,18	0,18	Av. Malata !!! 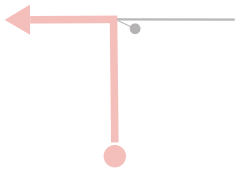 2		02,36
00,30	0,12	Av. Malat !!! 3		02,24
00,50	0,20	E-1 AP-9 4		02,04
00,88	0,38	DP-3609 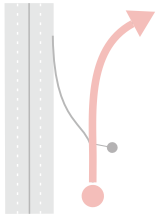 5	CANIDO	01,66
01,29	0,41	Ctra Catabois 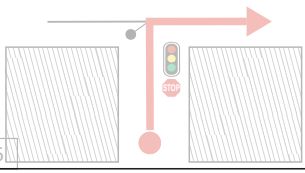 6		01,25

PAGINA ANULADA

Sección				Distancia	Tiempo	Promedio	Sector
4	C.H. 9B Zona Asistencia	➡	C.H. 9C Parque Cerrado	2,54	10'	15,24	23

Distancia Total	Distancia Parcial	DIRECCION	INFORMACIONES	Kms. Regresivos
01,41	0,12	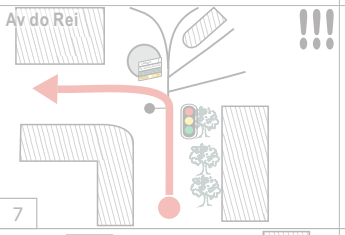		01,13
01,84	0,43	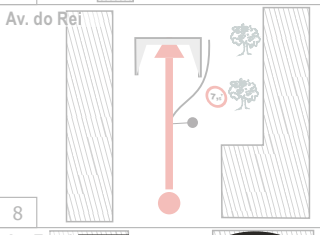		00,70
02,54	0,70	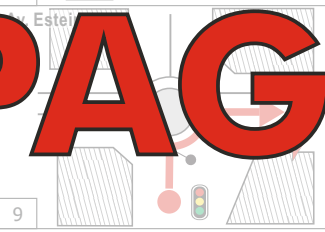		00,00

PAGINA ANULADA

Después de pasar por el podium, seguir las indicaciones de la página siguiente

Sección				Distancia	Tiempo	Promedio	Sector
4	C.H. 9B Zona Asistencia	➡	C.H. 9C Parque Cerrado	2,61	10'	15,66	23

Distancia Total	Distancia Parcial	DIRECCION	INFORMACIONES	Kms. Regresivos
		Una vez presentado en el C.H.9C (Fin de Rallye) todos los participantes pasarán por el pódium. Tras subir al mismo, deberán volver al parque cerrado siguiendo las indicaciones que se muestran a continuación. Para este trayecto no hay controles horarios, y debe realizarse con la máxima prudencia al tratarse de una zona urbana y con mucho público.		
00,00	0,00	C/Españoleto ①	① GADIS	00,29
00,05	0,05	C/Eduardo Pondal ②	②	00,24
00,19	0,14	Av.do Rei ③		00,09
00,26	0,07	Av. Esteiro ④	N 43º 29' 02" O 08º 13' 27"	00,00

PAGINA ANULADA

Rallycar

RECORRIDOS ALTERNATIVOS

RECORRIDOS ALTERNATIVOS

Rallycar

RECORRIDO ALTERNATIVO TC-1

IRIXOA MONFERO

Rallye Ferrol

RECORRIDO ALTERNATIVO TC-1

Sección	C.H.1	➡	C.H.2	Distancia	Tiempo	Promedio	Sector
1	Salida TC-1		Salida TC-2	18,16	30'	36,32	4 RA

Distancia Total	Distancia Parcial	DIRECCION	INFORMACIONES	Kms. Regresivos
00,00	0,00	Local 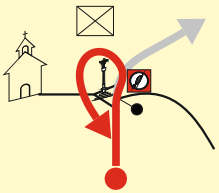 1	N 43º 18' 54" O 08º 06' 53" R-1 Salida T.C. 1	18,16
00,33	0,33	Local !!! 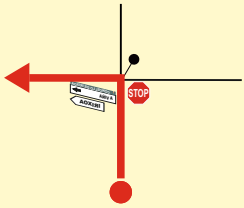 2	CONCELLO DE IRIXOA A GRAÑA Igrexa CONCELLO DE IRIXOA A VIÑA IRIXOA	17,83
01,44	1,11	Local 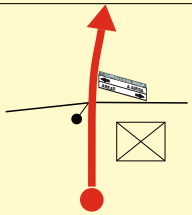 3	CONCELLO DE IRIXOA A AIROA AREAS	16,72
02,52	1,08	DP-3902 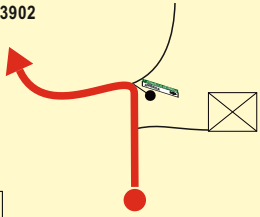 4	CONCELLO DE IRIXOA AMBROA	15,64
08,02	5,50	AC-144 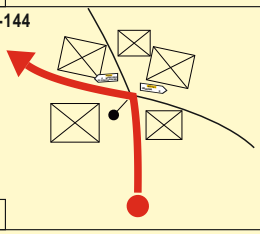 5	AC-151 IRIXOA 2 AC-151 4 MONFERO 20 PONTEDEUME	10,14
17,83	9,81	Local 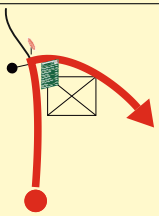 6	CONCELLO DE MONFERO VITE cemiterio CASTIÑEIROS igrexa de QUEIXEIRO REDONDO LEGUAS RODEIRO CORTIZAS SAN BARTOLOME GOTES SAN ANDRES	00,33

Sección	C.H.1	➜	C.H.2	Distancia	Tiempo	Promedio	Sector
1	Salida TC-1		Salida TC-2	18,16	30'	36,32	4 RA

Distancia Total	Distancia Parcial	DIRECCION	INFORMACIONES	Kms. Regresivos
18,18	0,33	Local 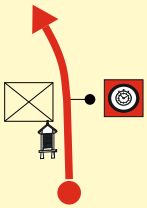 7	N 43º 22' 49" O 08º 04'23" Control Horario 2	00,00
	0,25	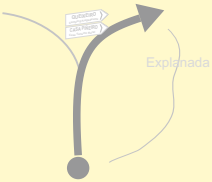	N 43º 22' 51" O 08º 04' 12" QUEIXEIRO Camping Fragadeume CASA PIÑEIRO Casa Turismo Rural Salida T.C. 2	

Rallycar

RECORRIDO ALTERNATIVO TC-2

MONFERO MONFERO

RECORRIDO ALTERNATIVO TC-2

Sección			Distancia	Tiempo	Promedio	Sector
1	C.H.2 Salida TC-2	➡ C.H.2A Reagrupamiento	13,22	30'	26,44	5 RA

Distancia Total	Distancia Parcial	DIRECCION	INFORMACIONES	Kms. Regresivos
00,00	0,00	Local 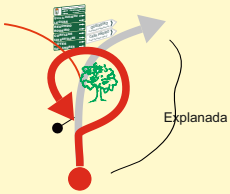 1	N 43º 22' 51" O 08º 04' 12" 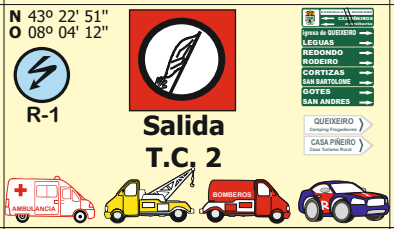	13,22
00,63	0,63	AC-151 2		12,59
10,44	9,81	DP-3902 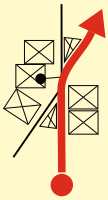 3		02,78
10,53	0,09	Local !!! 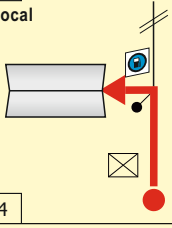 4	N 43º 18' 14" O 08º 02' 40" **Entrada a Refuelling**	02,69

- Dentro de la zona de repostaje sólo está permitido realizar acciones relacionadas con el repostaje del vehículo de competición.
- El límite de velocidad dentro de la zona de repostaje es de 5 km/h
- La responsabilidad del repostaje es exclusivamente del concursante.
- Los motores deberán estar parados durante toda la operación de repostaje.
- Será obligatorio que el piloto y el copiloto permanezcan fueran del vehículo durante el repostaje.
- Para la operación de repostaje del vehículo, está permitido el acceso a la zona de respostaje de dos miembros del equipo. Estos miembros han de vestir pantalón largo y camisa o camiseta de manga larga, aunque se recomienda fuertemente que lleven ropa ignífuga.
- Dentro de la zona de repostaje queda terminantemente prohibido el uso de aparatos móviles electrónicos, drones, así como encender mecheros, cigarrillos incluidos los electrónicos, o cualquier otro elemento que pueda producir una explosión al entrar en contacto con los gases del combustible

Sección				Distancia	Tiempo	Promedio	Sector
1	C.H.2 Salida TC-2	➜	C.H.2A Reagrupamiento	13,22	30'	26,44	5 RA

Distancia Total	Distancia Parcial	DIRECCION	INFORMACIONES	Kms. Regresivos
10,60	0,07	5 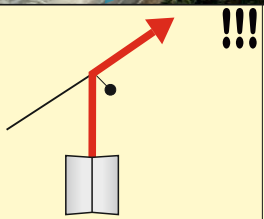	Final Zona Refuelling	02,62
13,22	2,62	6 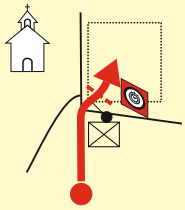	N 43º 17' 10" O 08º 03' 31" Control Horario 2A	00,00

Rallycar

RECORRIDO ALTERNATIVO TC-3

IRIXOA MONFERO

RECORRIDO ALTERNATIVO TC-3

Sección	C.H.3		C.H.4	Distancia	Tiempo	Promedio	Sector
2	Salida TC-3	➡	Salida TC-4	18,16	30'	36,32	7 RA

Distancia Total	Distancia Parcial	DIRECCION	INFORMACIONES	Kms. Regresivos
00,00	0,00	Local 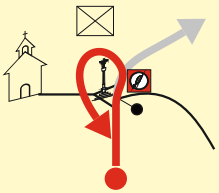 1	N 43º 18' 54" O 08º 06' 53" R-1 Salida T.C. 3	18,16
00,33	0,33	Local !!! 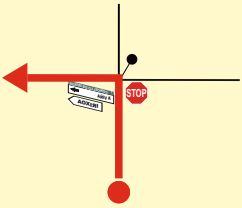 2	CONCELLO DE IRIXOA A GRAÑA ➡ Igrexa ➡ CONCELLO DE IRIXOA A VIÑA ➡ IRIXOA	17,83
01,44	1,11	Local 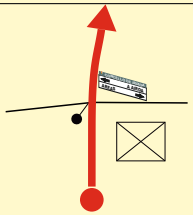 3	CONCELLO DE IRIXOA ⬅ A AIROA AREAS ➡	16,72
02,52	1,08	DP-3902 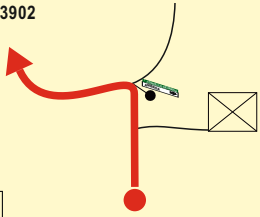 4	CONCELLO DE IRIXOA AMBROA ➡	15,64
08,02	5,50	AC-144 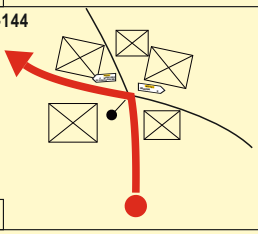 5	AC-151 IRIXOA 2 AC-151 4 MONFERO 20 PONTEDEUME	10,14
17,83	9,81	Local 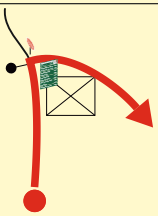 6	CONCELLO DE MONFERO VITE ⬅ cemiterio ⬅ CASTIÑEIROS ⬅ igrexa de QUEIXEIRO ⬅ REDONDO ⬅ LEGUAS ⬅ RODEIRO ⬅ CORTIZAS ⬅ SAN BARTOLOME ⬅ GOTES ⬅ SAN ANDRES	00,33

Sección	C.H.3	➡	C.H.4	Distancia	Tiempo	Promedio	Sector
2	Salida TC-3		Salida TC-4	18,16	30'	36,32	7 RA

Distancia Total	Distancia Parcial	DIRECCION	INFORMACIONES	Kms. Regresivos
18,18	0,33	Local 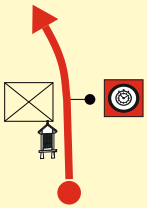 7	N 43º 22' 49" O 08º 04'23" Control Horario 4	00,00
	0,25	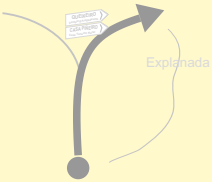	N 43º 22' 51" O 08º 04' 12" QUEIXEIRO Camping Fragadeume CASA PIÑEIRO Casa Turismo Rural Salida T.C. 4	

Rallycar

RECORRIDO ALTERNATIVO TC-4

MONFERO MONFERO

RECORRIDO ALTERNATIVO TC-4

Sección 2	C.H.4 Salida TC-4	➡	C.H.4A Zona de Asistencia	Distancia 32,94	Tiempo 1h05'	Promedio 30,40	Sector 8 RA

Distancia Total	Distancia Parcial	DIRECCION	INFORMACIONES	Kms. Regresivos
00,00	0,00	Local 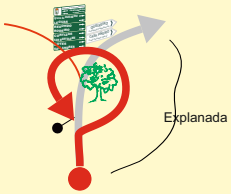 1	N 43º 22' 51" O 08º 04' 12" R-1 Salida T.C. 4	32,94
00,63	0,63	AC-151  2		32,31
00,91	0,28	AC-144 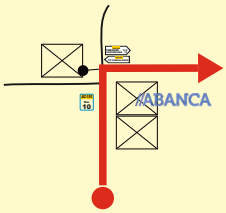 3	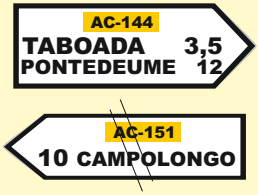	32,03
12,56	11,65	N-651 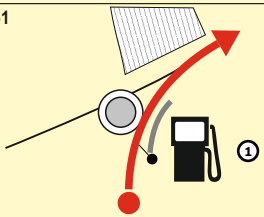 4	1 E.S Río Eume	20,38
12,68	0,12	N-651 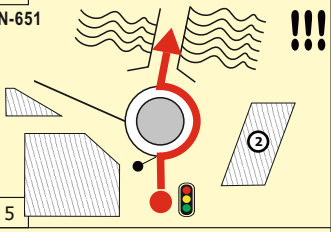 5	2 Hotel Eumesa	20,26
13,27	0,59	N-651 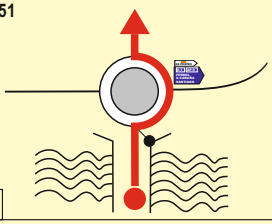 6		19,67

Sección 2	C.H.4 Salida TC-4	→	C.H.4A Zona de Asistencia	Distancia 32,94	Tiempo 1h05'	Promedio 30,40	Sector 8 RA

Distancia Total	Distancia Parcial	DIRECCION	INFORMACIONES	Kms. Regresivos
14,41	1,14	N-651 7	N-651 km 22	18,53
20,26	5,85	E-1 AP-9 8	500 m E-1 AP-9 FERROL 40 N-651 FENE AP-9 FERROL	12,68
32,17	11,91	Av. Malata 9	LA MALATA FE-15 km 1	00,77
32,64	0,47	Av.Malata 10	0,2 FIMO Feira de mostras 5,7 castelo de San Felipe 7 Aula Reciclaterra 7 REFUXIO DE ANIMAIS A GRAÑA feira de mostras polideportivo praias	00,30
32,88	0,24	FIMO 11		00,06
32,94	0,06	FIMO 31	N 43º 29' 35" O 08º 14' 34" Control Horario 4A	00,00

Rallycar

RECORRIDO ALTERNATIVO

TC-5

SAN SADURNIÑO AS SOMOZAS

RECORRIDO ALTERNATIVO TC-5

TC6-8
TC5-7
N 43°30'05"
O 08°01'25"
N 43°30'05"
O 08°01'25"
Ferrol
FIMO
Zona Asistencia
N 43°29'34" O 08°14'36"
LEYENDA
TIEMPO CRONOMETRADO
SECTOR de ENLACE
RECORRIDO ALTERNATIVO
N
1
2
3
4
5 Km
Vila da Igrexa
Valdoviño
Pereiro
San Sadurnino
A Igrexa
Naron
Neda
Fene
As Neves
Garcia Rodriguez
Santa María de Cabanetro
Ilha Pereberbeira
Ilha Herbosa
Ilha Castelo
Punta Sarda
Punta Fornes
Punta Campelo
Punta Castelo
Praia de Pantorgo
Lagoa
Monte Aguido
Serra do Forgoselo
Serra de Fene
Monte Xiabre
Pico da Marina
Punta Frouxeira
Ría de Ferrol
Ría de Cedeira
Ría de Ortigueira
Ría de Barqueiro
Ría de Viveiro
Ría de Foz
Ría de Ribadeo
Ría de Vivero
Ría de Ribadeo
Ría de Vivero
Ría de Foz
Ría de Ortigueira
Ría de Barqueiro
Ría de Cedeira
Ría de Ferrol
Ría de Viveiro

Sección	C.H.5	➡	C.H.6	Distancia	Tiempo	Promedio	Sector
3	Salida TC-5		Salida TC-6	16,05	35'	27,51	14 RA

Distancia Total	Distancia Parcial	DIRECCION	INFORMACIONES	Kms. Regresivos
00,00	0,00	Local 1	N 43º 30' 03" O 08º 01' 25" R-1 Salida T.C. 5 Concello de SAN SADURNIÑO A PENALONGA Parroquia de IGREXAFEITA AMBULANCIA BOMBEROS	16,05
00,12	0,12	AC-861 !!! STOP 2	PENALONGA CORUXA FERREIRA 1 BAR CASAL	15,93
08,18	8,06	AC-110 3	AC-861 AS PONTES AC-110 AS SOMOZAS pol.industrial CEDEIRA AG-64 Ferrol Vilalba AC-110 AS SOMOZAS pol.industrial CEDEIRA	07,87
15,58	7,40	AC-110 AC-110 AS SOMOZAS polígono 4	AC-110 AS SOMOZAS pol. industrial AC-110 AS SOMOZAS polígono	00,47
15,98	0,40	DP-4904 37	8 DP-4904 MOECHE BALOCOS 2 FARMACIA 3 //ABANCA DP-4904 Km 0	00,07
16,05	0,07	Local !!! 38	N 43º 32' 00" O 07º 56' 41" 4 Casa Amando Control Horario 6 Concello AS SOMOZAS	00,00

Sección				Distancia	Tiempo	Promedio	Sector
3	C.H.5 Salida TC-5	➡	C.H.6 Salida TC-6	16,05	35'	27,51	14 RA

Distancia Total	Distancia Parcial	DIRECCION	INFORMACIONES	Kms. Regresivos
	0,06	Local 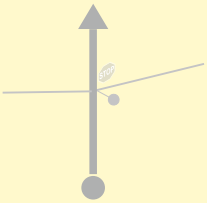	N 43º 31' 58" O 07º 56' 42" Salida T.C. 6	

Rallycar

RECORRIDO ALTERNATIVO

TC-6

AS SOMOZAS
AS SOMOZAS

RECORRIDO ALTERNATIVO TC-6

TC6-8
TC5-7
N 43°30'05"
O 08°01'25"
N 43°30'05"
O 08°01'25"
FIMO
Zona Asistencia
N 43°23'34" O 08°14'36"
Ferrol
Vila da Igrexa
Valdoviño
Pereiro
Sadurnino
A Igrexa
Naron
Neda
Fene
As Neves
Ladoiro
Mugardos
Ilha Coelheira
Ilha Herbosa
Ilha Castelo
Ilha Pereceleira
Punta Sarada
Punta Fornes
Punta Campelo
Punta Castelo
Praia de Pantín
Praia de Doniños
Praia de Pedrosa
Praia de Ponzos
Lagoa
Ría de Ferrol
Ría de Ortigueira
Ría de Cedeira
Ría de Ladoiro
Ría de Mugardos
Ría de Ares
Ría de Betanzos
Ría de Coruña

Sección				Distancia	Tiempo	Promedio	Sector
3	C.H. 6 Salida TC-6	➡	C.H.6A Reagrupamiento	36,39	55'	39,69	15 RA

Distancia Total	Distancia Parcial	DIRECCION	INFORMACIONES	Kms. Regresivos
00,00	0,00	Local 1	N 43º 30' 03" O 08º 01' 25" R-1 Salida T.C. 6 AMBULANCIA BOMBEROS	36,39
00,18	0,18	DP-4904 !!! 2	STOP	36,21
07,68	7,50	AC-862 3	ORTIGUEIRA 27 DP-4904 Km 8 STOP	28,71
15,92	8,24	AC-862 4	AG-64 Ferrol	20,47
17,72	1,80	AG-64 5	AG-64 Ferrol AC-862 NEDA 150 m AC-64 As Pontes A-8 Vilalba Ferrol	18,67
30,47	12,75	AC-116 6	AC-116 FERROL AG-64 km 0 AC-116 FERROL AC-116 VALDOVIÑO CEDEIRA	05,92

Sección 3	C.H. 6 Salida TC-6	→	C.H.6A Reagrupamiento	Distancia 36,39	Tiempo 55'	Promedio 39,69	Sector 15 RA

Distancia Total	Distancia Parcial	DIRECCION	INFORMACIONES	Kms. Regresivos
31,68	1,21	FE-13 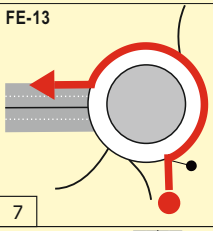 7		04,71
32,19	0,51	FE-13 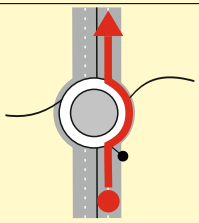 8	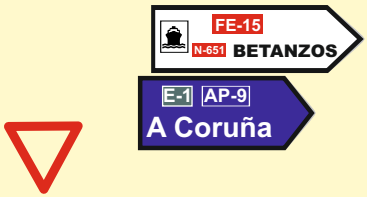	04,20
33,29	1,10	FE-13 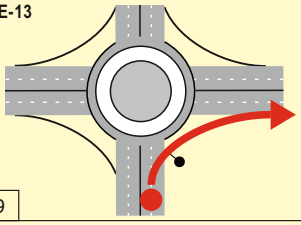 9	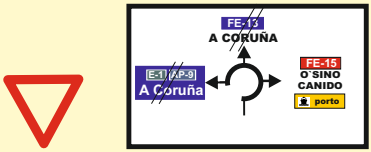	03,10
35,74	2,45	Av. Malata 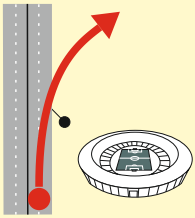 10		00,65
36,21	0,47	Local 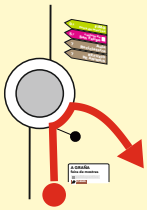 11		00,18
36,34	0,13	Local 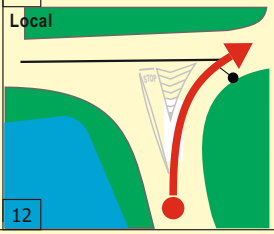 !!! 12		00,05

Sección				Distancia	Tiempo	Promedio	Sector
3	C.H. 6 Salida TC-6	➡	C.H.6A Reagrupamiento	36,39	55'	39,69	15 RA

Distancia Total	Distancia Parcial	DIRECCION	INFORMACIONES	Kms. Regresivos
36,39	0,05	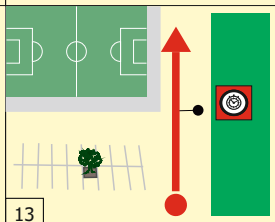 13	N 43º 49' 00" O 08º 24' 10" Control Horario 6A	00,00

Rallycar

RECORRIDO ALTERNATIVO

TC-7

SAN SADURNIÑO AS SOMOZAS

RECORRIDO ALTERNATIVO TC-7

Sección	C.H.7	➡	C.H.8	Distancia	Tiempo	Promedio	Sector
4	Salida TC-7		Salida TC-8	16,05	35'	27,51	19 RA

Distancia Total	Distancia Parcial	DIRECCION	INFORMACIONES	Kms. Regresivos
00,00	0,00	Local 1	N 43º 30' 03" O 08º 01' 25" R-1 Salida T.C. 7 Concello de SAN SADURNIÑO A PENALONGA Parroquia de IGREXAFEITA AMBULANCIA BOMBEROS	16,05
00,12	0,12	AC-861 !!! STOP 2	PENALONGA CORUXA FERREIRA 1 BAR CASAL	15,93
08,18	8,06	AC-110 3	AC-861 AS PONTES AC-110 AS SOMOZAS pol.industrial CEDEIRA AG-64 Ferrol Vilalba AC-110 AS SOMOZAS pol.industrial CEDEIRA	07,87
15,58	7,40	AC-110 AC-110 AS SOMOZAS polígono 4	AC-110 AS SOMOZAS pol. industrial AC-110 AS SOMOZAS polígono	00,47
15,98	0,40	DP-4904 37	8 DP-4904 MOECHE BALOCOS 2 FARMACIA 3 //ABANCA DP-4904 Km 0	00,07
16,05	0,07	Local !!! 4 38	N 43º 32' 00" O 07º 56' 41" 4 Casa Amando Control Horario 8 Concello AS SOMOZAS	00,00

Sección				Distancia	Tiempo	Promedio	Sector
4	C.H.7 Salida TC-7	➜	C.H.8 Salida TC-8	16,05	35'	27,51	19 RA

Distancia Total	Distancia Parcial	DIRECCION	INFORMACIONES	Kms. Regresivos
	0,06	Local 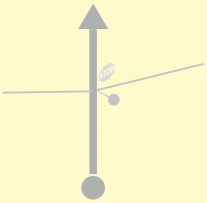	N 43º 31' 58" O 07º 56' 42" Salida T.C. 8	

Rallycar

RECORRIDO ALTERNATIVO

TC-8

AS SOMOZAS
AS SOMOZAS

RECORRIDO ALTERNATIVO TC-8

Sección	C.H.8	➡	C.H.9	Distancia	Tiempo	Promedio	Sector
4	Salida TC-8		Salida TC-9	31,19	55'	34,02	20 RA

Distancia Total	Distancia Parcial	DIRECCION	INFORMACIONES	Kms. Regresivos
00,00	0,00	Local 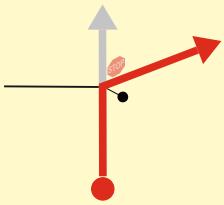 1	N 43º 30' 03" O 08º 01' 25" R-1 Salida T.C. 8	31,19
00,18	0,18	DP-4904 !!! 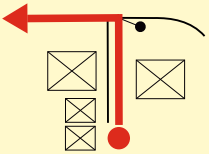 2	STOP	31,01
07,68	7,50	AC-862 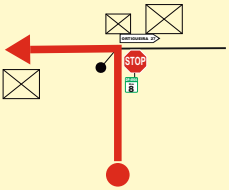 3	ORTIGUEIRA 27 DP-4904 Km 8 STOP	23,51
15,92	8,24	AC-862 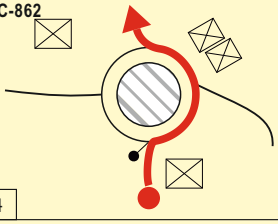 4	AG-64 Ferrol	15,27
17,72	1,80	AG-64 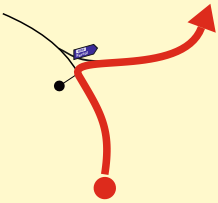 5	AG-64 Ferrol AC-862 NEDA 150 m AG-64 As Pontes A-8 Vilalba Ferrol	13,47
30,47	12,75	AC-116 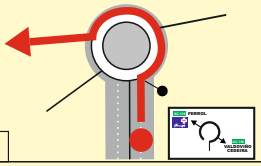 6	AC-116 FERROL AG-64 km 0 AC-116 FERROL AC-116 VALDOVIÑO CEDEIRA	00,72

Sección				Distancia	Tiempo	Promedio	Sector
4	C.H.8 Salida TC-8	→	C.H.9 Salida TC-9	31,19	55'	34,02	20 RA

Distancia Total	Distancia Parcial	DIRECCION	INFORMACIONES	Kms. Regresivos
30,68	0,21	Local 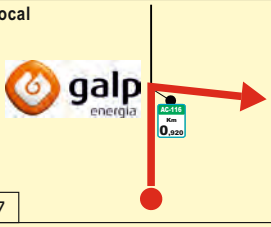 7	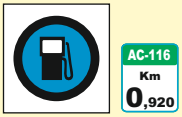 AC-116 Km 0,920	00,51
31,19	0,51	Local 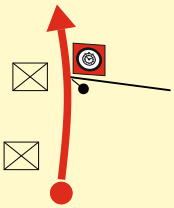 8	Control Horario 9	00,00
	0,12	Local 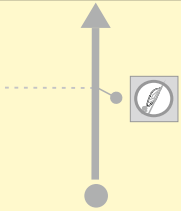	N 43º 31' 28" O 08º 13' 23" Salida T.C. 9	
		1		

Rallycar

RECORRIDO ALTERNATIVO

TC-9

FERROL FERROL

RECORRIDO ALTERNATIVO TC-9

Sección			Distancia	Tiempo	Promedio	Sector
4	C.H.9 Salida TC-9	➡ C.H.9A Zona Asistencia	06,17	28'	13,22	21 RA

Distancia Total	Distancia Parcial	DIRECCION	INFORMACIONES	Kms. Regresivos
00,00	0,00	Local 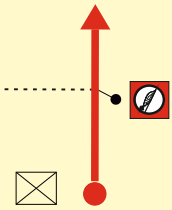 1	N 43º 31' 28" O 08º 13' 23" R-1 Salida T.C. 9	06,17
00,63	0,63	AC-116 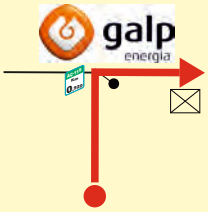 2	AC-116 Km 0,920	05,54
01,63	1,00	AC-116 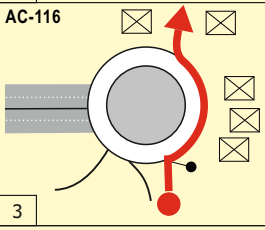 3	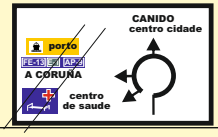	04,54
02,80	1,17	AC-116 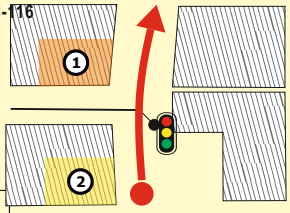 4	① Bazar Catabois ② Hotel Valencia	03,37
03,46	0,66	Porta de Neira 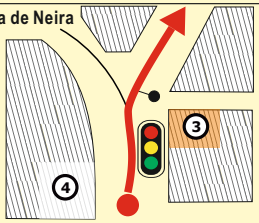 5	③ Café Tarabara ④ //ABANCA	02,71
03,80	0,34	Porta de Neira 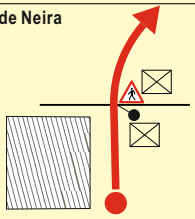 6		02,37

Sección				Distancia	Tiempo	Promedio	Sector
4	C.H.9 Salida TC-9	→	C.H.9A Zona Asistencia	06,17	28'	13,22	21 RA

Distancia Total	Distancia Parcial	DIRECCION	INFORMACIONES	Kms. Regresivos
04,02	0,22	DP-3603 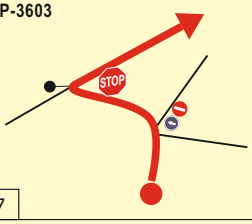 7		02,15
04,69	0,67	DP-3612 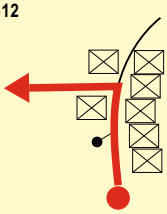 8	ESCOLA OFICIAL NAUTICO PESQUERA Escola Universitaria Politecnica REFUXIO DE ANIMAIS	01,48
04,95	0,26	DP-3612 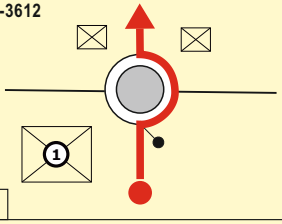 9	① Centro Saude	01,22
05,54	0,59	Av.A Malata 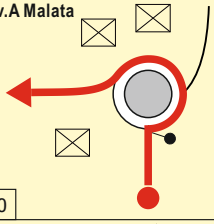 10	A MALATA AP-9 A CORUÑA Porto Centro	00,63
06,11	0,57	Local 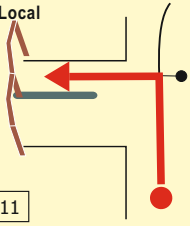 11		00,06
06,17	0,06	FIMO 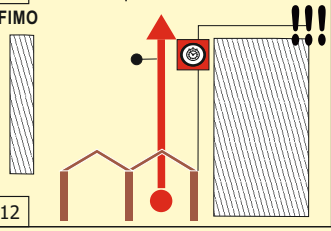 12	N 43º 29' 35" O 08º 14' 34" Control Horario 9A	00,00

Rallye Ferrol Suzuki 2020

SOS

TELEFONO DE EMERGENCIA

676 857 909



Rallye Ferrol Suzuki **2020**