



19.20 AGO 2022

# 53 Rallye de Ferrol



Road-book



## Asistencias



Concello de MONFERO | Concello de IRIXOA | Concello de SAN SADURNIÑO | Concello de AS SOMOZAS





# Rallye Ferrol

## RECORRIDO A REPOSTAJE/REFUELLING ROUTE



**Estadio La Malata**  
**Zona Asistencia**  
**Service Area**  
 N 43°29'25" O 08°14'30"

### 1ª ETAPA / 1st LEG Viernes 19 Agosto Friday, August 19

SECCIÓN / SECTION	DESCRIPCIÓN / DESCRIPTION	Kms. TC/SS	Hora 1ª Turno 1
1	Salida Rallye - Rally Start		17:00
	Asistencia / Service A (10')		17:08
	TC/SS 1 - IRIXOA-MONFERO	13,94	18:12
	TC/SS 2 - MONFERO-MONFERO	14,12	18:45
	Repostaje Remoto / Remote RefueLLing		
	Reagrupamiento/Reagroup (60')		19:15
2	Salida 2ª Sección / 2ª Section Start		20:15
	TC/SS 3 - IRIXOA-MONFERO	13,94	20:32
	TC/SS 4 - MONFERO-MONFERO	14,12	21:05
	Asistencia / Service B (45')		22:07
	Fin de 1ª Etapa / 1ª Leg Finish		23:00

**TC 2-4**

**TC 1-3**

N 43°18'54"  
O 08°06'53"

N 43°18'14"  
O 08°02'40"

# 1ª ETAPA/1<sup>st</sup> LEG RECORRIDO PARA ASISTENCIAS SERVICE TRUCK ROUTE

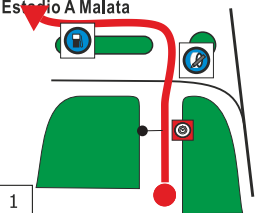



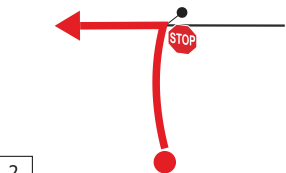

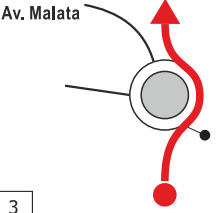

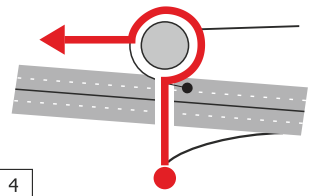

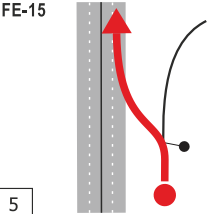



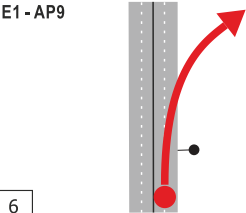

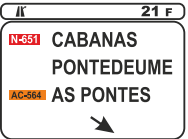

Las asistencias que tengan que desplazarse hasta el Repostaje Remoto previsto en la 1ª etapa tendrán que ir desde Ferrol (Estadio A Malata) hasta O Xestal (Monfero).

En las páginas siguientes se detalla el libro de ruta para este trayecto. Igualmente pueden seguir las indicaciones introduciendo este link en Google Maps o escaneando el código QR.

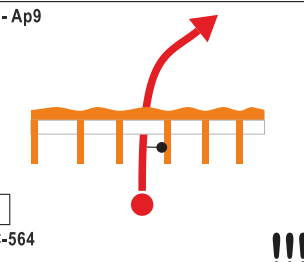



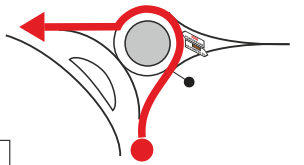



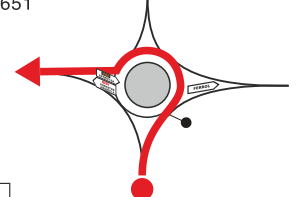




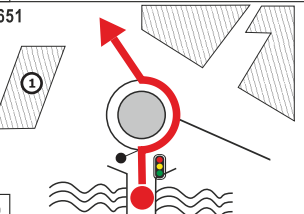


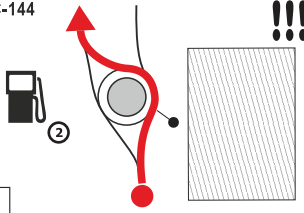



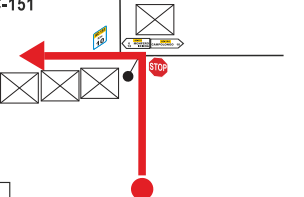





The teams that has to travel to the remote refuelling planned in the 1<sup>st</sup> leg will have to go from Ferrol (A Malata Stadium) to O Xestal (Monfero). The road-book for this route is detailed on the following pages. You can also follow the directions by entering this link in Google Maps or by scanning the QR code.

<https://goo.gl/maps/2w3CC8GHcXgc2PA49>

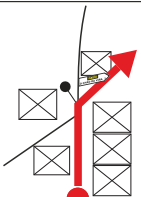


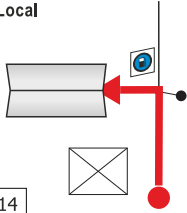



Etapa/Leg <b>1</b>		<b>C.H. 0A</b> <b>Zona Asistencia</b>		→ <b>Repostaje Remoto</b>	Distancia Distance <b>42,62</b>	Tiempo Time	Promedio Average	Sección Section <b>1</b>
Distancia / Distance		DIRECCION / DIRECTION		INFORMACIÓN / INFORMATION			Dist. Regress.	
Total	Parcial							
00,00	0,00	Estadio A Malata 		N 43° 29' 37" O 08° 14' 22"  <b>Control Horario</b>  			42,62	
00,59	0,59	Av. Malata 					42,03	
00,71	0,12	Av. Malata 		!!! 			41,91	
00,91	0,20	E-1 AP-9 					41,71	
01,29	0,38	FE-15 		  			41,33	
18,49	17,20	E1 - AP9 		  			24,13	

<b>Etap/Leg</b> <b>1</b>	<b>C.H. 0A</b> <b>Zona Asistencia</b>	<b>Repostaje Remoto</b>	Distancia Distance <b>42,62</b>	Tiempo Time	Promedio Average	<b>Sección</b> Section <b>1</b>
-----------------------------	--	-------------------------	---------------------------------------	----------------	---------------------	---------------------------------------

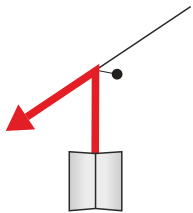

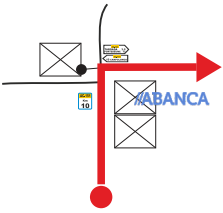



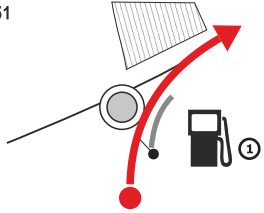



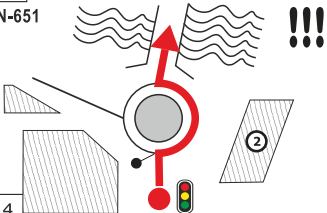



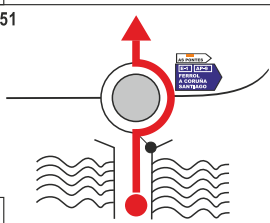


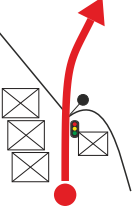

Distancia / Distance		DIRECCION / DIRECTION	INFORMACIÓN / INFORMATION	Dist. Regress.
Total	Parcial			
19,06	0,57	E1 - Ap9 	  	23,56
19,25	0,19		  	23,37
20,03	0,78	N-651 	   	22,59
20,70	0,67	N-651 	 <b>1</b> Hotel Eumesa 	21,92
20,83	0,13	AC-144 	  <b>2</b> E.S Río Eume 	21,79
32,53	11,70	AC-151 	    	10,09

<b>Etapa/Leg</b> <b>1</b>	<b>C.H. 0A</b> <b>Zona Asistencia</b>	<b>Repostaje Remoto</b>	<b>Distancia</b> Distance <b>42,62</b>	<b>Tiempo</b> Time	<b>Promedio</b> Average	<b>Sección</b> Section <b>1</b>
------------------------------	--	-------------------------	--	-----------------------	----------------------------	---------------------------------------

Distancia / Distance		DIRECCION / DIRECTION	INFORMACIÓN / INFORMATION	Dist. Regress.
Total	Parcial			
42,53	10,00	Local 	 	00,09
	42,62	0,09	Local  <p>!!! N 43° 18' 14" O 08° 02' 40"</p> <p><b>Entrada a Repostaje</b> <b>Refuelling zone IN</b></p> 	



- Dentro de la Zona de Repostaje sólo está permitido realizar acciones relacionadas con el repostaje del vehículo de competición.
- El límite de velocidad dentro de la Zona de Repostaje es de 5 Km/h.
- La responsabilidad del repostaje es exclusivamente del concursante.
- Los motores deberán estar parados durante toda la operación de repostaje.
- Será obligatorio que piloto y copiloto permanezcan fuera del vehículo durante el repostaje.
- Para la operación de repostaje del vehículo, está permitido el acceso a la zona de repostaje de dos miembros del equipo. Estos miembros han de vestir pantalón largo y camisa o camiseta de manga larga, aunque se recomienda fuertemente que lleven ropa ignífuga.
- Dentro de la zona de repostaje queda terminantemente prohibido el uso de aparatos móviles electrónicos, drones, así como encender mecheros, cigarrillos incluidos los electrónicos, o cualquier otro elemento que pueda producir una explosión al entrar en contacto con los gases del combustible.

Etapa/Leg <b>1</b>		Repostaje Remoto	Zona Asistencia	Distancia Distance <b>41,89</b>	Tiempo Time	Promedio Average	Sección Section <b>2</b>
Distancia / Distance Total	Distancia / Distance Parcial	DIRECCION / DIRECTION		INFORMACIÓN / INFORMATION			Dist. Regress.
00,00	0,00	AC-151 		<b>Final Zona Refuelling</b> <b>Refuelling Zone OUT</b> 			41,89
10,10	10,10	AC-144 		  			31,79
21,75	11,65	N-651 		  			20,14
21,87	0,12	N-651 		  			20,02
22,46	0,59	N-651 		 			19,43
23,60	1,14	N-651 					18,29



Etapa/Leg		→	Zona Asistencia	Distancia	Time	Promedio	Sección
1				Distance	41,89	Average	2
Repostaje Remoto							
Distancia / Distance		DIRECCION / DIRECTION		INFORMACIÓN / INFORMATION		Dist. Regress.	
Total	Parcial						
29,45	5,85	7	E1 - AP9 			12,44	
41,36	11,91	8	Av. Malata 			00,53	
41,83	0,47	9	Av. Malata 			00,06	
41,89	0,06	10	A Malata 			00,00	

**Rallycar**