



FECHA: 18/08/2020

HORA: 12:00

COMITÉ ORGANIZADOR

DOCUMENTO Nº 5

COMPLEMENTO Nº 2 ANULACIÓN DE LAS CEREMONIAS DE SALIDA, DE ENTREGA DE TROFEOS Y MODIFICACIONES DEL ROAD BOOK

Tras haber mantenido diversas reuniones con los responsables de seguridad del Ayuntamiento de Ferrol, y considerando los riesgos para la salud pública que se pueden producir en la ciudadanía por la situación derivada del COVID-19, la organización se ve obligada a ANULAR las Ceremonias de Salida y de entrega de trofeos y final de Rallye.

Por tal motivo, queda anulado el Art. 10.2 del Reglamento particular de la prueba, referente a la Ceremonia de Salida, y lo dispuesto en el Art. 12, correspondiente a la Ceremonia de entrega de trofeos se adaptará para permitir su entrega a los concursantes correspondientes.

Del mismo modo, la Organización se ve obligada a modificar las páginas del Road Book de la prueba que se indican a continuación:





21 22.AGO.2020

MODIFICACIONES
al
Libro de Ruta
Road-book

MODIFICACIONES AL ROADBOOK

Debido a las nuevas normas establecidas por las instituciones competentes: Concello de Ferrol, Deputación da Coruña y Xunta de Galicia, en aras de una mayor protección y control de las medidas de prevención contra el COVID-19, la Escudería A. Ferrol se ha visto obligada a eliminar la zona de Parque Cerrado y reagrupamientos situada en la Avenida de Esteiro de Ferrol.

Por ello se hacen necesarias modificaciones en el Roadbook del 51 Rallye de Ferrol – Suzuki.

Modificaciones:

- Se eliminan las páginas 1 a 7. El recorrido del Rallye empezará en el Control Horario 0B [**Página 8**] situado en la salida de la Zona de Asistencia – FIMO.
- Se eliminan las páginas 131 a 136. El recorrido del Rallye finalizará en el Control Horario 9A [**Página 130**]
- En la 2ª sección se modifica el Sector 10 [**Páginas 57 y 58**].
- En la 3ª sección se modifica el Sector 11 [**Páginas 61, 62 y 63**]
- En la 3ª sección se modifica la parte final del Sector 15 [**Páginas 88 y 89**]
- En la 4ª sección se modifica el Sector 16 [**Páginas 93, 94 y 95**]
- Se modifica la parte final del Recorrido Alternativo del TC-6 [**Páginas A26 y A27**]

Sección 1	C.H. 0 Parque Cerrado	C.H. 0A Zona Asistencia	Distancia 3,81	Tiempo 10'	Promedio 22,86	Sector 1
----------------------------	--	--	---------------------------------	-----------------------------	---------------------------------	---------------------------

Distancia		DIRECCION	INFORMACIONES	Kms. Regresivos
Total	Parcial			



PAGINA

00,00	00,00	1	03,81
-------	-------	---	-------

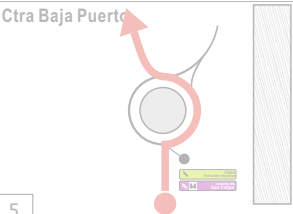


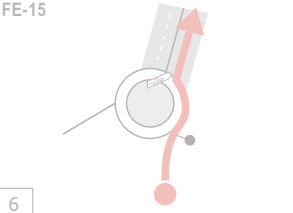










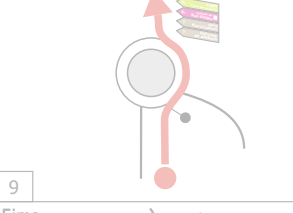




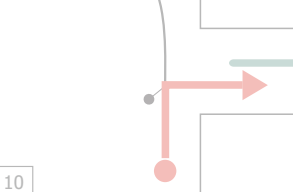
ANULADA

00,31	0,31	2	03,50
-------	------	---	-------

00,42	0,11	3	03,39
-------	------	---	-------

00,68	0,26	4	03,13
-------	------	---	-------

Sección 1	C.H. 0 Parque Cerrado	C.H. 0A Zona Asistencia	Distancia 3,81	Tiempo 10'	Promedio 22,86	Sector 1
----------------------------	--	--	---------------------------------	-----------------------------	---------------------------------	---------------------------

Distancia		DIRECCION	INFORMACIONES	Kms. Regresivos
Total	Parcial			
01,75	1,07	Ctra Baja Puerto 	 	02,06
02,68	0,93	FE-15 	 BETANZOS A Coruña	01,13
03,10	0,42	FE-15 	  	00,71
03,31	0,21	Av. A Malata 	   	00,50
03,52	0,21	Av. A Malata 	   	0,29
03,75	0,23	Fimo 		0,06

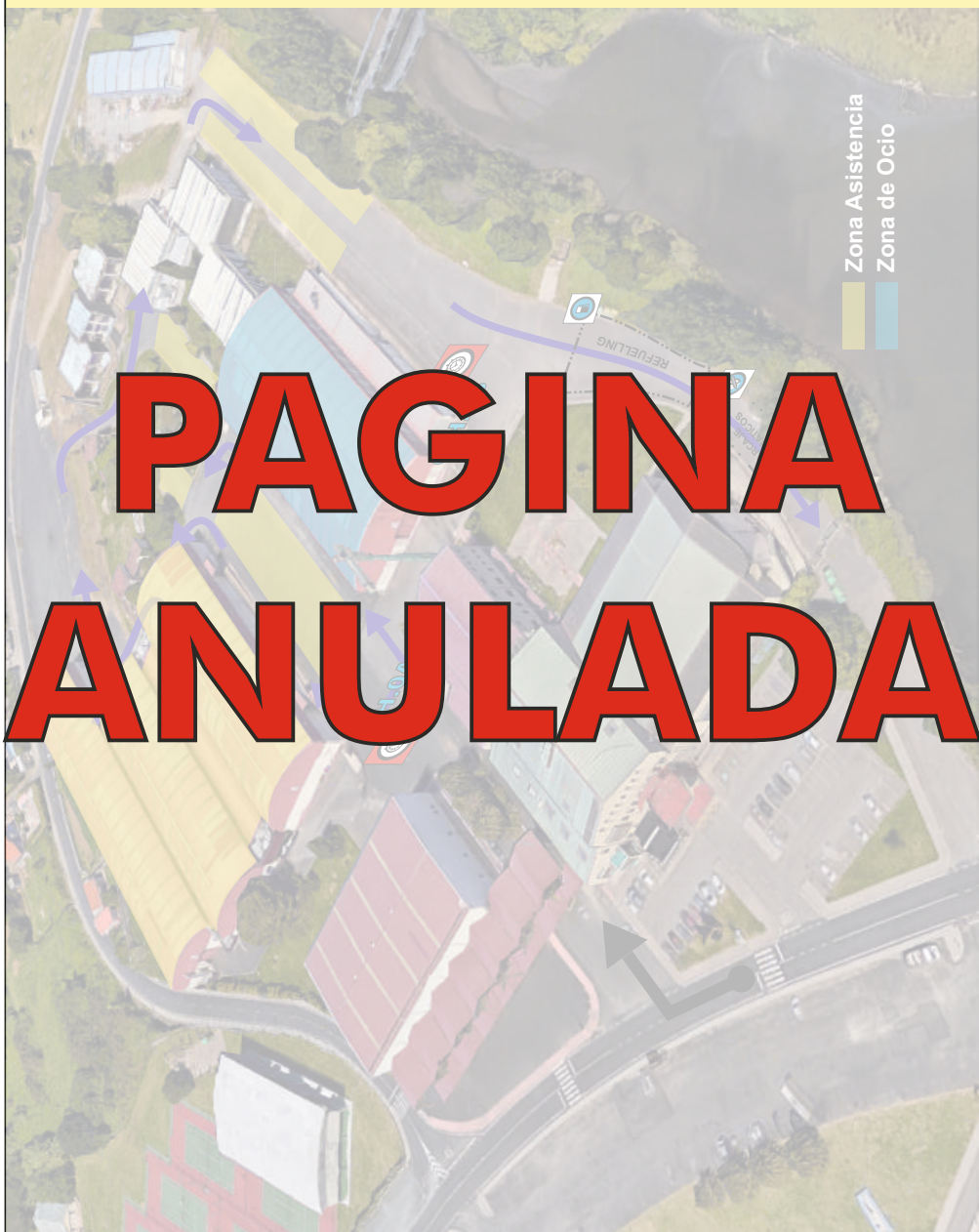
PAGINA

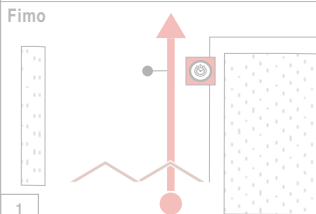

ANULADA

Distancia		DIRECCION	INFORMACIONES	Kms. Regresivos
Total	Parcial			
03,81	0,06	Fimo  11	N 43° 29' 35" O 08° 14' 34"  Control Horario 0A	00,00
PAGINA				
ANULADA				

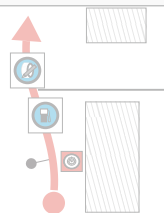



Sección 1	C.H. 0 Parque Cerrado	C.H. 0A Zona Asistencia	Distancia 3,81	Tiempo 10'	Promedio 22,86	Sector 1
---------------------	---------------------------------	-----------------------------------	--------------------------	----------------------	--------------------------	--------------------

PLANO ZONA DE ASISTENCIA



Distancia		DIRECCION	INFORMACIONES	Kms. Regresivos
Total	Parcial			
00,00	0,00	Fimo 	N 43° 29' 35" O 08° 14' 34"  Control Horario 0A	00,00



00,00	0,00	FIMO 	N 43° 29' 35" O 08° 14' 30"  Control Horario 0B  	0,00
-------	------	---	--	------

Distancia		DIRECCION	INFORMACIONES	Kms. Regresivos
Total	Parcial			
00,00	0,00	<p>Fimo</p>	<p>N 43° 29' 35" O 08° 14' 30"</p> <p>Control Horario 4C</p>	00,48
00,18	0,18	<p>Av. Malata</p>		00,30
00,30	0,12	<p>Av. Malata</p>	<p>!!!</p>	00,18
00,43	0,13	<p>Local</p>	<p>!!!</p>	00,05
00,48	0,05		<p>!!!</p> <p>N 43° 49' 00" O 08° 24' 10"</p> <p>Control Horario 4C</p>	00,00

Sección 2	C.H. 4B Zona Asistencia	→	C.H. 4C Parque Cerrado	Distancia 0,48	Tiempo 8'	Promedio 3,60	Sector 10
---------------------	-----------------------------------	---	----------------------------------	--------------------------	---------------------	-------------------------	---------------------

Distancia		DIRECCION	INFORMACIONES	Kms. Regresivos
Total	Parcial			

Sección 3	C.H. 4D Parque Cerrado	C.H. 4E Zona Asistencia	Distancia 1,30	Tiempo 10'	Promedio 7,8	Sector 11
----------------------------	---	--	---------------------------------	-----------------------------	-------------------------------	----------------------------

Distancia		DIRECCION	INFORMACIONES	Kms. Regresivos
Total	Parcial			



00,00	00,00	Local 1	N 43° 49' 00" O 08° 24' 10"	01,30
00,08	0,08	 !!!		01,22
00,54	0,46	Local 3		00,76
00,60	0,06	Local 4		00,70

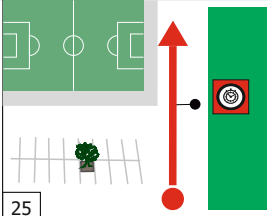

Sección 3	C.H. 4D Parque Cerrado	C.H. 4E Zona Asistencia	Distancia 1,30	Tiempo 10'	Promedio 7,8	Sector 11
----------------------------	---	--	---------------------------------	-----------------------------	-------------------------------	----------------------------

Distancia		DIRECCION	INFORMACIONES	Kms. Regresivos
Total	Parcial			
01,16	0,56	Av.A Malata 		00,14
01,24	0,08		!!!	00,06
01,30	0,06		Control Horario 4E N 43° 29' 35" O 08° 14' 34"	00,00
				00,50
				0,29
				0,06

Distancia		DIRECCION	INFORMACIONES	Kms. Regresivos
Total	Parcial			

Sección 3	CH 6 Salida TC-6	CH 6A Reagrupamiento	Distancia 44,85	Tiempo 0h55'	Promedio 48,92	Sector 15
---------------------	----------------------------	--------------------------------	---------------------------	------------------------	--------------------------	---------------------

Distancia		DIRECCION	INFORMACIONES	Kms. Regresivos
Total	Parcial			
40,14	1,21	FE-13 19	 	04,71
40,65	0,51	FE-13 20	 	04,20
41,75	1,10	FE-13 21	 	03,10
44,20	2,45	Av. Malata 22	 ¡ATENCIÓN! RADAR FIJO	00,65
44,67	0,47	Local 23	 	00,18
44,80	0,13	Local 24		00,05

Distancia		DIRECCION	INFORMACIONES	Kms. Regresivos
Total	Parcial			
44,85	0,05	 25	 Control Horario 6A N 43° 49' 00" O 08° 24' 10" !!!	00,00

Sección 4	C.H. 6B Reagrupamiento	C.H. 6C Zona Asistencia	Distancia 1,30	Tiempo 10'	Promedio 7,80	Sector 16
----------------------------	---	--	---------------------------------	-----------------------------	--------------------------------	----------------------------

Distancia		DIRECCION	INFORMACIONES	Kms. Regresivos
Total	Parcial			



00,00	00,00	Local 	N 43° 49' 00" O 08° 24' 10"	01,30
00,08	0,08			01,22
00,54	0,46	Local 		00,76
00,60	0,06	Local 		00,70

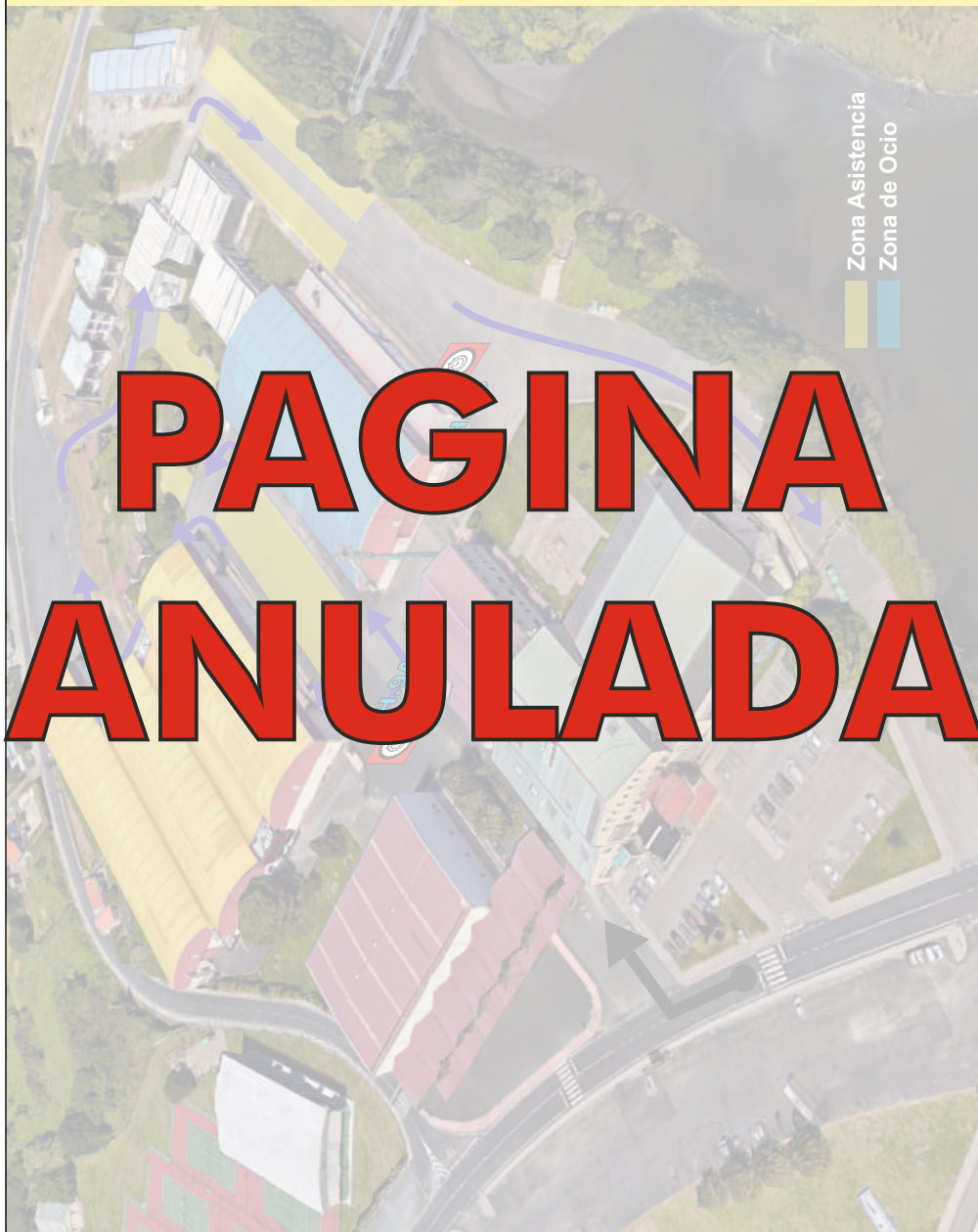
Sección 4	C.H. 6B Reagrupamiento	C.H. 6C Zona Asistencia	Distancia 1,30	Tiempo 10'	Promedio 7,80	Sector 16
----------------------------	---	--	---------------------------------	-----------------------------	--------------------------------	----------------------------

Distancia		DIRECCION	INFORMACIONES	Kms. Regresivos
Total	Parcial			
01,16	0,56	Av.A Malata 		00,14
01,24	0,08			00,06
01,30	0,06		N 43° 29' 35" O 08° 14' 34" Control Horario 6C	00,00
				00,50
				0,29
				0,06

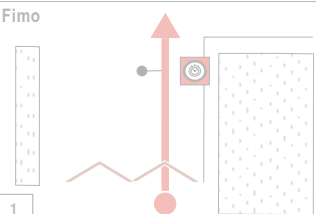

Distancia		DIRECCION	INFORMACIONES	Kms. Regresivos
Total	Parcial			



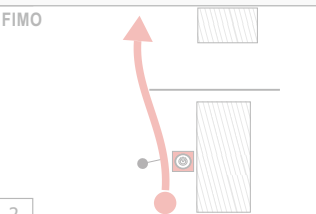

PLANO ZONA DE ASISTENCIA



Sección 4	C.H. 9A Zona Asistencia	C.H. 9B Zona Asistencia	Distancia	Tiempo 10'	Promedio	Sector 22
---------------------	-----------------------------------	-----------------------------------	-----------	----------------------	----------	---------------------

Distancia		DIRECCION	INFORMACIONES	Kms. Regresivos
Total	Parcial			
00,00	0,00	Fimo 	N 43° 29' 35" O 08° 14' 34"  Control Horario 9A	00,00



00,00	0,00	FIMO 	N 43° 29' 35" O 08° 14' 30"  Control Horario 9B	0,00
-------	------	---	---	------

Distancia		DIRECCION	INFORMACIONES	Kms. Regresivos
Total	Parcial			
00,00	0,00	<p>Fimo</p> <p>1</p> <p>Av. Malata</p> <p>!!!</p>	<p>N 43° 29' 35" O 08° 14' 30"</p> <p>Control Horario 9B</p>	02,54
00,18	0,18	<p>2</p> <p>Av. Malata</p> <p>!!!</p>		02,36
00,30	0,12	<p>3</p> <p>E-1 AP-9</p>		02,24
00,50	0,20	<p>4</p>		02,04
00,88	0,38	<p>5</p> <p>DP-3609</p>		01,66
01,29	0,41	<p>6</p> <p>Ctra Catabois</p>		01,25

PAGINA ANULADA

Distancia		DIRECCION	INFORMACIONES	Kms. Regresivos
Total	Parcial			
01,41	0,12		<p>CANIDO ↑</p> <p>Casa do Concello</p> <p>Praza de España</p> <p>Porto →</p>	01,13
01,84	0,43			00,70
02,54	0,70			00,00

PAGINA

ANULADA

Sección 4	C.H. 9B Zona Asistencia	C.H. 9C Parque Cerrado	Distancia 2,61	Tiempo 10'	Promedio 15,66	Sector 23
---------------------	-----------------------------------	----------------------------------	--------------------------	----------------------	--------------------------	---------------------

Distancia		DIRECCION	INFORMACIONES	Kms. Regresivos
Total	Parcial			

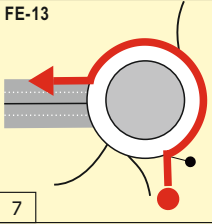
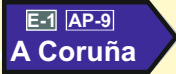


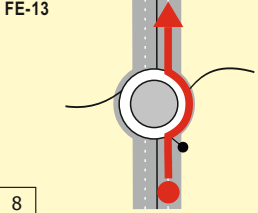


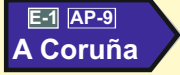
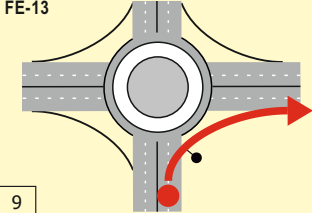

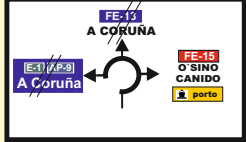
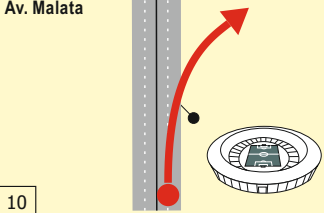


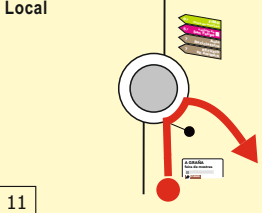


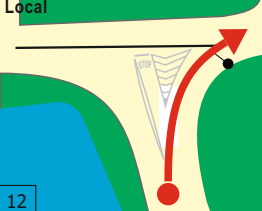

Una vez presentado en el C.H.9C (Fin de Rallye) todos los participantes pasarán por el pódium. Tras subir al mismo, deberán volver al parque cerrado siguiendo las indicaciones que se muestran a continuación. Para este trayecto no hay controles horarios, y debe realizarse con la máxima prudencia al tratarse de una zona urbana y con mucho público.

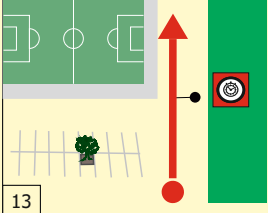

00,00	0,00		00,29
00,05	0,05		00,24
00,19	0,14		00,09
00,26	0,07		00,00

PAGINA

ANULADA

Sección 3	C.H. 6 Salida TC-6	C.H.6A Reagrupamiento	Distancia 36,39	Tiempo 55'	Promedio 39,69	Sector 15^RA
---------------------	-----------------------	--------------------------	---------------------------	----------------------	--------------------------	----------------------------------

Distancia		DIRECCION	INFORMACIONES	Kms. Regresivos
Total	Parcial			
31,68	1,21	FE-13 	  	04,71
32,19	0,51	FE-13 	  	04,20
33,29	1,10	FE-13 	 	03,10
35,74	2,45	Av. Malata 	  ¡ATENCIÓN! RADAR FIJO	00,65
36,21	0,47	Local 	 	00,18
36,34	0,13	Local 		00,05

Distancia		DIRECCION	INFORMACIONES	Kms. Regresivos
Total	Parcial			
36,39	0,05	 13	 Control Horario 6A N 43° 49' 00" O 08° 24' 10"	00,00