

Saliendo de FIMO hacia COVAS, justo después de pasar por delante de la Escuela Politécnica hay un Stop en el que se debe girar a la izquierda, para tomar la carretera DP-3603 con dirección COVAS, PRAIAS. Varios accesos parten de esta carretera:

1

- O A 1,380 Kms desviarse por la derecha en la indicación MANDIÁ, MENANCARO, APONTE (Ctra CP-3602). :
- O A 2,600 Kms girar a la izquierda hacia IGREXA, CEMITERIO, CAMPO DE FUTBOL para llegar al tramo.

2

- O A 5,200 Kms desviarse por la derecha en la indicación MARMANCON, PAPOI, por donde está el tramo a 200 metros.

O A 6,100 kms desviarse a la derecha por la indicación PAPOI, MARMANCON, MADIÁ. Por aquí se accede a la zona de salida del tramo, pero no se podrá acceder por ella. Así que es mejor una de estas opciones.

4
3

- o A 0,350 kms girar a la derecha en un cruce sin indicación entre muros, para llegar al tramo tras recorrer 0,700 kms.

- o A 1,200 llegamos girar a la derecha, justo antes de Parrillada Papoi. A 100 metros a la derecha está el tramo.

Este es un tramo de pruebas. Los vehículos no siguen un orden numérico correlativo, ni hay un intervalo fijo entre la salida de los mismos. Puede haber momentos en los que no pasen vehículos. Es **MUY IMPORTANTE** no circular por la calzada en ningún momento. El tramo se desarrolla entre las 09:00 y las 11:00 y en cualquier momento puede pasar un coche. Cada uno de los pilotos participantes puede pasar cinco veces por el tramo.

Disfruta con seguridad

No se sitúe en lugares sin escapatoria para una posible emergencia



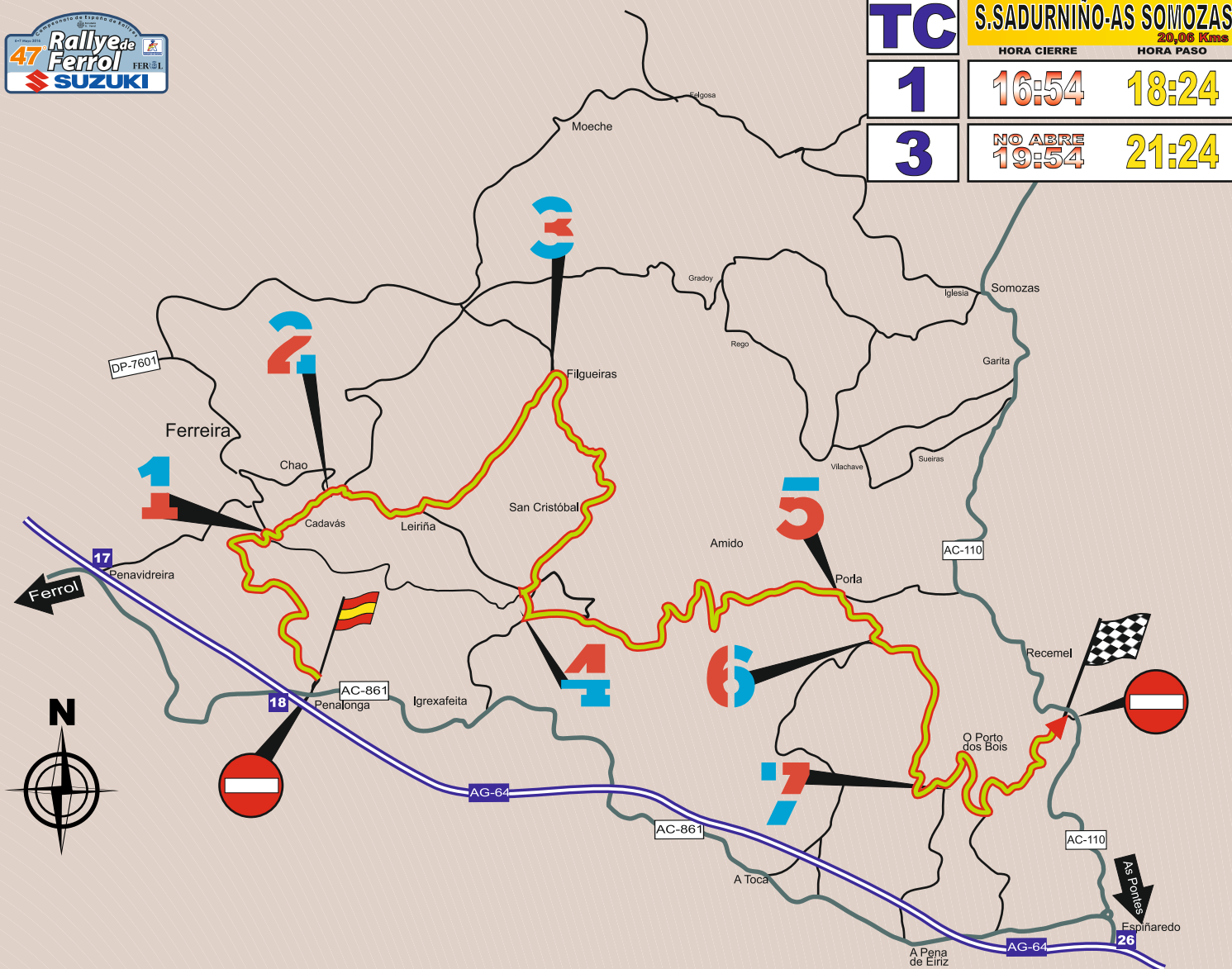
No se acerque a la carretera. Tendrá una mejor visión desde un punto elevado



Coloquese siempre detrás de las cintas de seguridad

No moleste a los organizadores en su trabajo. Si es necesario colabore con ellos





Al tramo se accede partiendo de Ferrol por la Autovía AG-64 con dirección AS PONTES, con varias posibilidades:

- o Tomar la Salida 13 para tomar la **AC-862** con dirección ORTIGUEIRA. En SAN SADURNIÑO desviarse a la derecha por la indicación FERREIRA, IGLESIAFEITA, por donde hay dos posibilidades:
 - o A 3 kms tomar cruce a la Izquierda, dirección MOECHE. A 4 kms girar a la derecha junto a marquesina del bus, y justo después otra vez a la derecha, por donde se llega al tramo tras recorrer algo más de 1 km.
 - o Seguir sin desviarse y llegar al tramo tras recorrer 5,600 kms.
- o Tomar la Salida 17 con dirección PENAVIDRIEIRA, NARAHIO, y en la rotonda girar a la izquierda por debajo de la autovía, con dirección PIÑEIRO.
 - o A 0,900 kms seguir por la derecha y se llega al tramo tras girar a la derecha en el próximo cruce.
- o Tomar la Salida 18, para tomar la carretera **AC-861** por la indicación IGREXAFEITA. Por aquí hay varias opciones:
 - o En el km. 44 de esta carretera girar a la izquierda por la indicación SAN SANTURNINO 10, por donde se accede directamente al tramo.
 - o En el lugar de A TOCA girar a la izquierda y seguir las indicaciones hacia A RODELA para llegar al tramo.
 - o En PENA DE EIRIZ, en el km. 38,8 de esta carretera (después de CASA TEMBRAS) girar a la izquierda. A 1,67 Kms está el tramo.
- o Tomar la Salida 26 con dirección AS SOMOZAS, POLIGONO INDUSTRIAL, CEDEIRA.
 - o A 0,600 kms en la rotonda, seguir de frente por la **AC-110** con dirección AS SOMOZAS, POLIGONO INDUSTRIAL, CEDEIRA.
 - En el km 14,300 giramos a la izquierda al lado de bar (ARODELA), y a 1.200 kms se llega al tramo.

Disfruta con seguridad



Elija su lugar antes del inicio del tramo



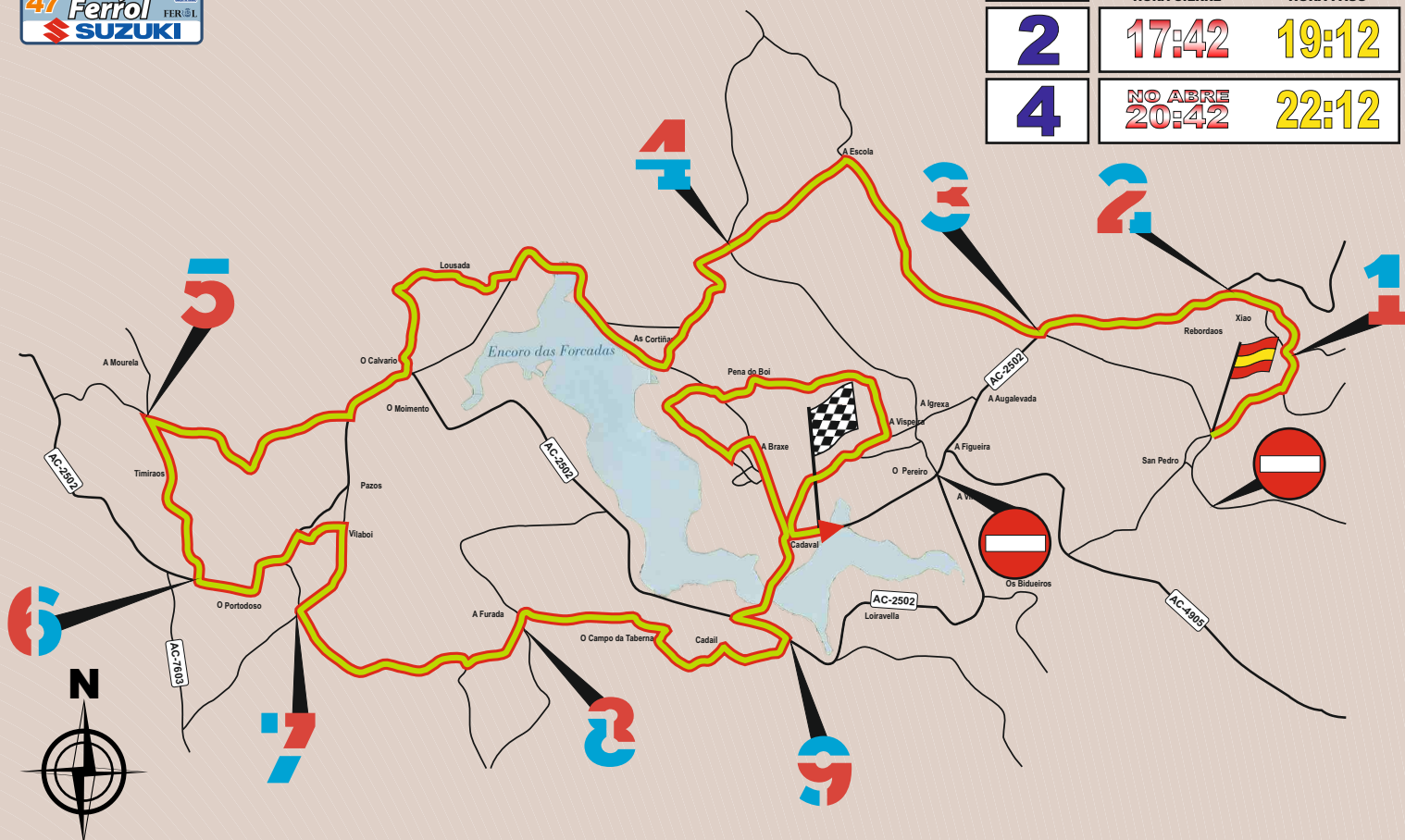
No se acerque a la carretera. Tendrá una mejor visión desde un punto elevado



Sitúese en lugares altos y no abandone su lugar antes de pasar el vehículo escoba



No moleste a los organizadores en su trabajo. Si es necesario colabore con ellos



9
1
3
4
6
5
7
2
2

- A 1,500 kms girar a la Izquierda por la indicación A CASANOVA, GUDIN, O CASTO, A FRAGA.
A 3.950 kms girar a la Izquierda para tomar la carretera DP-2502 y a 1,300 kms se llega al tramo.
- A 3,450 kms en Stop, seguir de frente por la DP-2501 con dirección A CHAÍÑA.
A 2,900 kms girar a la Izquierda por la indicación REIRIZ, XIAO, REBOREDOS, y a 0,500 kms se llega al tramo.
- A 3,450 kms en Stop, girar a la Izquierda por la DP-4905 hacia VILABOA.
A 3,400 kms en Stop, tenemos dos opciones:
 - Girar a la Derecha por la DP-2502 hacia CERDIDO. A 1,000 kms llegamos al tramo.
 - Girar a la Izquierda
A 0,160 kms girar a la Derecha por la indicación VISPEIRA, ROMEOS, VILARRUBE. A 2,200 kms se llega directamente al tramo, Y cualquier cruce que tomemos a la izquierda antes de llegar aquí también nos llevará al tramo.

- Seguir sin desviarse, y se llega al tramo tras recorrer 3,200 kms.
- A 1,400 kms girar a la Izquierda, y a 0,700 kms se llega al tramo.
- A 2,900 kms girar a la Derecha por la DP-7603, con dirección SAN SADURNIÑO 10, por donde hay dos nuevas opciones:
 - A 1,100 kms girar a la Izquierda, y a 1,100 kms se llega al tramo.
 - A 3,600 kms girar a la Izquierda por la indicación A PEREIRA, O CAL, OS CORRAS.
A 1,000 kms seguir por la derecha hacia OS CORRAS
A 0,350 kms seguir de frente (junto marquesina) y a 1,200 kms se llega al tramo

Si seguimos por la AC-566 hasta el km 25,4 y tomamos la carretera DP-0102 con dirección CERCIDO, ESPINAREDO.
A 3.800 kms girar a la Derecha por la DP-2502 hacia VALDOVIÑO y a 2.900 kms se llega al tramo.

Disfruta con seguridad



A cartoon illustration of a police officer in a blue uniform and cap talking to two children on a dirt path. One child is a girl with dark hair in a red shirt, and the other is a boy in a white shirt and blue pants with a backpack. A third child in a red shirt and green cap is standing between them, gesturing with his hand. The background shows a path leading into a green field.

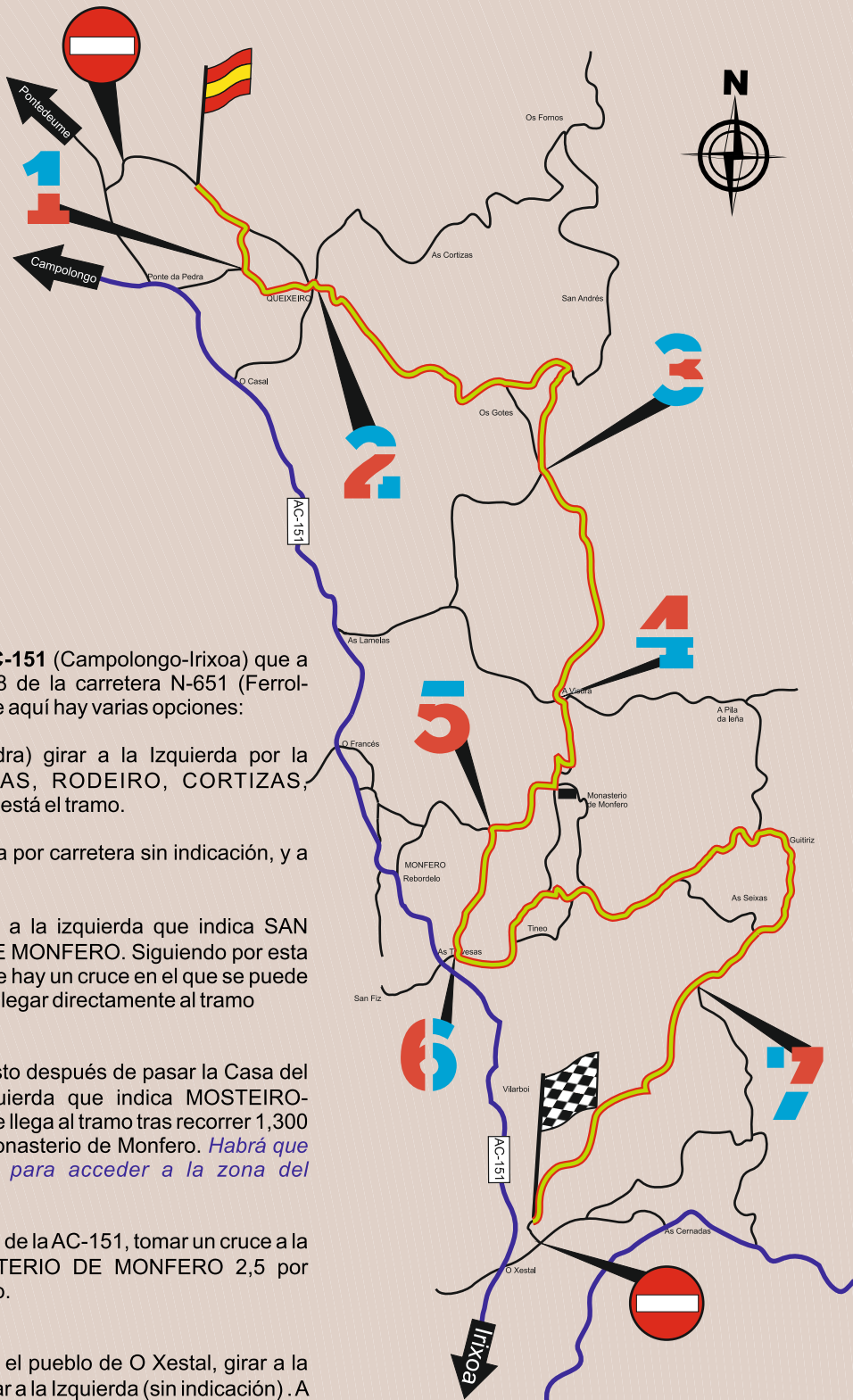
A cartoon illustration of a boy and a girl running a race. The girl, wearing a blue shirt and a white cap, is tripping over a red hurdle. The boy, wearing a red shirt, is running past her, looking back with a mischievous expression. The race is taking place on a dirt path with green hills in the background.

Circule con precaución cuando se dirija a los tramos. Usted no es participante

TC	MONFERO-MONFERO	
	19,56 Kms	
5	HORA CIERRE	HORA PASO
7	09:00	10:29
	NO ABRE	
	12:48	14:18

Todos los accesos parten de la carretera **AC-151** (Campolongo-Iruxoa) que a su vez podremos encontrar en el Km. 16,8 de la carretera N-651 (Ferrol-Coruña) a la altura de Campolongo. A partir de aquí hay varias opciones:

- 1
 - En el Km. 10,200 (Ponte da Pedra) girar a la Izquierda por la indicación: REDONDO, LEGUAS, RODEIRO, CORTIZAS, CAMPING, por donde a 600 metros está el tramo.
- 2
 - En el Km. 11,300 girar a la Izquierda por carretera sin indicación, y a 1,100 kms se llega al tramo.
- 3
 - En el Km. 13,800 tomar un cruce a la izquierda que indica SAN ANDRES, VISURA, MOSTEIRO DE MONFERO. Siguiendo por esta carretera, un kilómetro más adelante hay un cruce en el que se puede seguir por derecha o izquierda para llegar directamente al tramo
- 4
 - En Rebordelo, en el Km. 16,170 justo después de pasar la Casa del Concello hay un cruce a la izquierda que indica MOSTEIRO-REGODEIXO-VISURA por donde se llega al tramo tras recorrer 1,300 kms, y siguiendo la carretera, al Monasterio de Monfero. *Habrá que llegar con suficiente antelación para acceder a la zona del Monasterio.*
- 5
 - En el pueblo de As Travesas, Km. 17 de la AC-151, tomar un cruce a la izquierda con indicación MONASTERIO DE MONFERO 2,5 por donde se llega directamente al tramo.
- 6
 - En el Km. 19,950 de la AC-151, en el pueblo de O Xestal, girar a la Izquierda. A 850 metros volver a girar a la Izquierda (sin indicación). A 2,0 kms en Rioseco girar a la izquierda nuevamente, junto a cruceiro y a 1,500 Kms se llega directamente al tramo.



Disfruta con seguridad



Elija su lugar antes del inicio del tramo



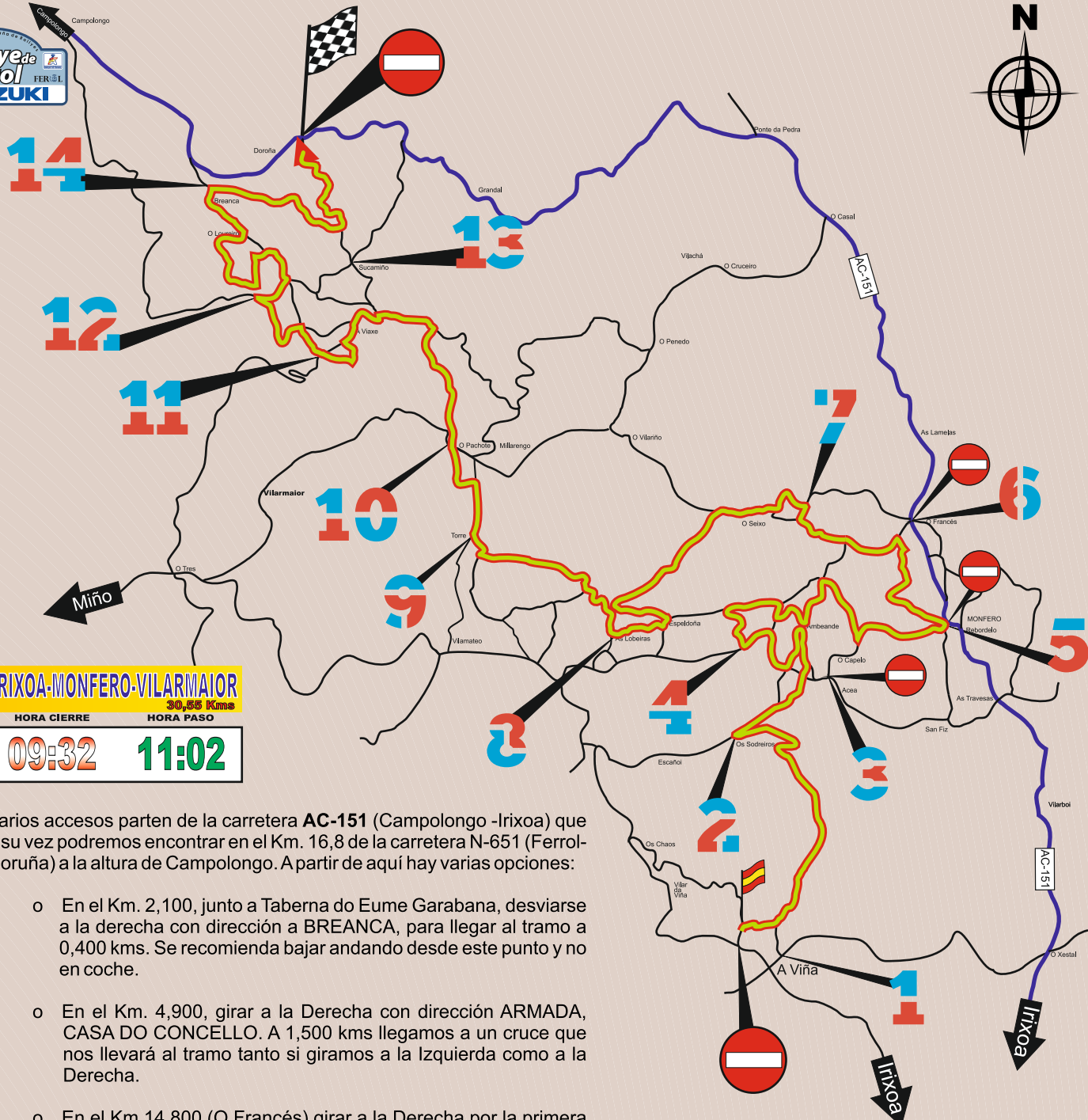
No se acerque a la carretera. Tendrá una mejor visión desde un punto elevado



Sitúese en lugares altos y no abandone su lugar antes de pasar el vehículo escoba



No moleste a los organizadores en su trabajo. Si es necesario colabore con ellos



TC	IRIXOA-MONFERO-VILARMAIOR
6	30,55 Kms
HORA CIERRE	HORA PASO
09:32	11:02

Varios accesos parten de la carretera **AC-151** (Campolongo -Irixoa) que a su vez podremos encontrar en el Km. 16,8 de la carretera N-651 (Ferrol-Coruña) a la altura de Campolongo. A partir de aquí hay varias opciones:

14

- o En el Km. 2,100, junto a Taberna do Eume Garabana, desviarse a la derecha con dirección a BREANCA, para llegar al tramo a 0,400 kms. Se recomienda bajar andando desde este punto y no en coche.

13

- o En el Km. 4,900, girar a la Derecha con dirección ARMADA, CASA DO CONCELLO. A 1,500 kms llegamos a un cruce que nos llevará al tramo tanto si giramos a la Izquierda como a la Derecha.

7

- o En el Km 14,800 (O Francés) girar a la Derecha por la primera carretera (indicación Monfero Rural), y sin desviarse a 1,500 kms se llega al tramo

6

- o Si en ese mismo punto 14,800 (O Francés) se gira a la Derecha por la segunda carretera, a 250 metros está el tramo.

10

- o En Rebordeiro, en el Km 16,100 justo antes de la Casa del Concello hay un cruce a la derecha donde está el tramo.

11

- o En el pueblo de As Travesas, Km 17 de la AC-151, tomar un cruce a la derecha, con indicación CASA DE GRAÑA DA ACEA. A 0,700 Kms seguir por la izquierda, por donde a 1,300 kms llegaremos a A Acea. Aquí siguiendo de frente o por la derecha llegaremos siempre al tramo.

12

- o En el Km 20 de la AC-151, en el pueblo de O Xestal, girar a la derecha por la DP-3902. A 3,4 Kms llegamos al pueblo de A Viña, por donde todas las carreteras a la derecha nos llevan al tramo.

En Campolongo, si accedemos a la carretera **DP-0906** que indica VILARMAIOR 10, también llegaremos directamente al tramo tras recorrer 4,900 kms.

Disfruta con seguridad

Continúa en la siguiente página!!

No se sitúe en lugares sin escapatoria para una posible emergencia



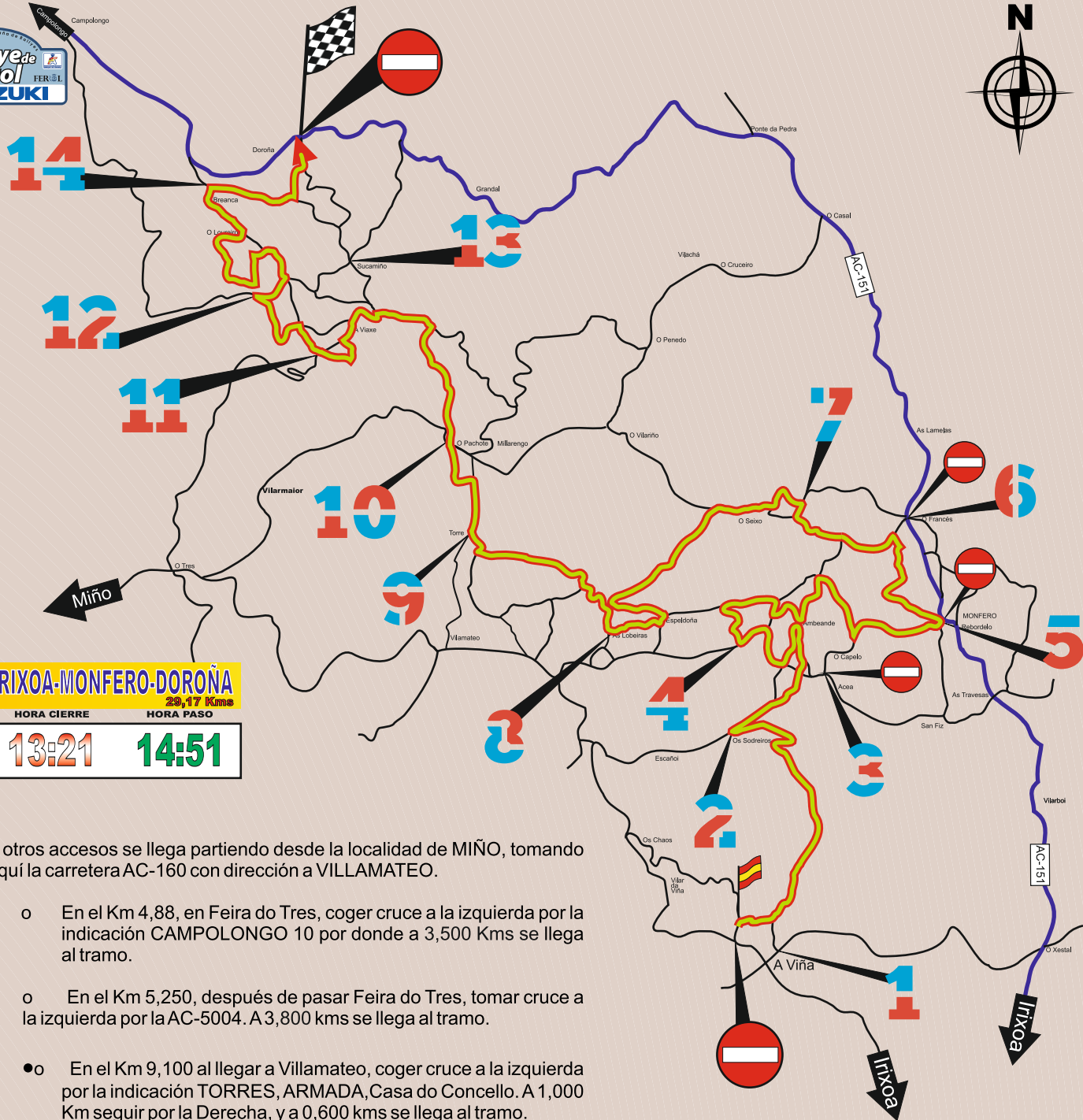
No se acerque a la carretera. Tendrá una mejor visión desde un punto elevado



Colóquese siempre detrás de las cintas de seguridad

No moleste a los organizadores en su trabajo. Si es necesario colabore con ellos





TC	IRIXOA-MONFERO-DORONA
8	29,17 Kms
	HORA CIERRE HORA PASO
	13:21 14:51

A otros accesos se llega partiendo desde la localidad de MIÑO, tomando aquí la carretera AC-160 con dirección a VILLAMATEO.

- o En el Km 4,88, en Feira do Tres, coger cruce a la izquierda por la indicación CAMPOLONGO 10 por donde a 3,500 Kms se llega al tramo.
- o En el Km 5,250, después de pasar Feira do Tres, tomar cruce a la izquierda por la AC-5004. A 3,800 kms se llega al tramo.
- o En el Km 9,100 al llegar a Villamateo, coger cruce a la izquierda por la indicación TORRES, ARMADA, Casa do Concello. A 1,000 Km seguir por la Derecha, y a 0,600 kms se llega al tramo.

Después de pasar Villamateo, sin desviarse se pasa a la Ctra CP-3903. Siguiendo esta carretera:

- o En el Km 7,800 de la CP-3903 girar a la izquierda con dirección LOBEIRAS, ESPELDOÑA. A 0,450 kms tenemos dos posibilidades:

Girar a la Izquierda para llegar directamente al tramo.

Seguir por la derecha y a 1,600 kms llegamos al tramo.

- o En el Km 5,300 de la CP-3903 girar a la Izquierda por la indicación ESCAÑO, MONFERO, por donde a 1,800 kms sin desviarse se llega al tramo.

Disfruta con seguridad



Elija su lugar antes del inicio del tramo



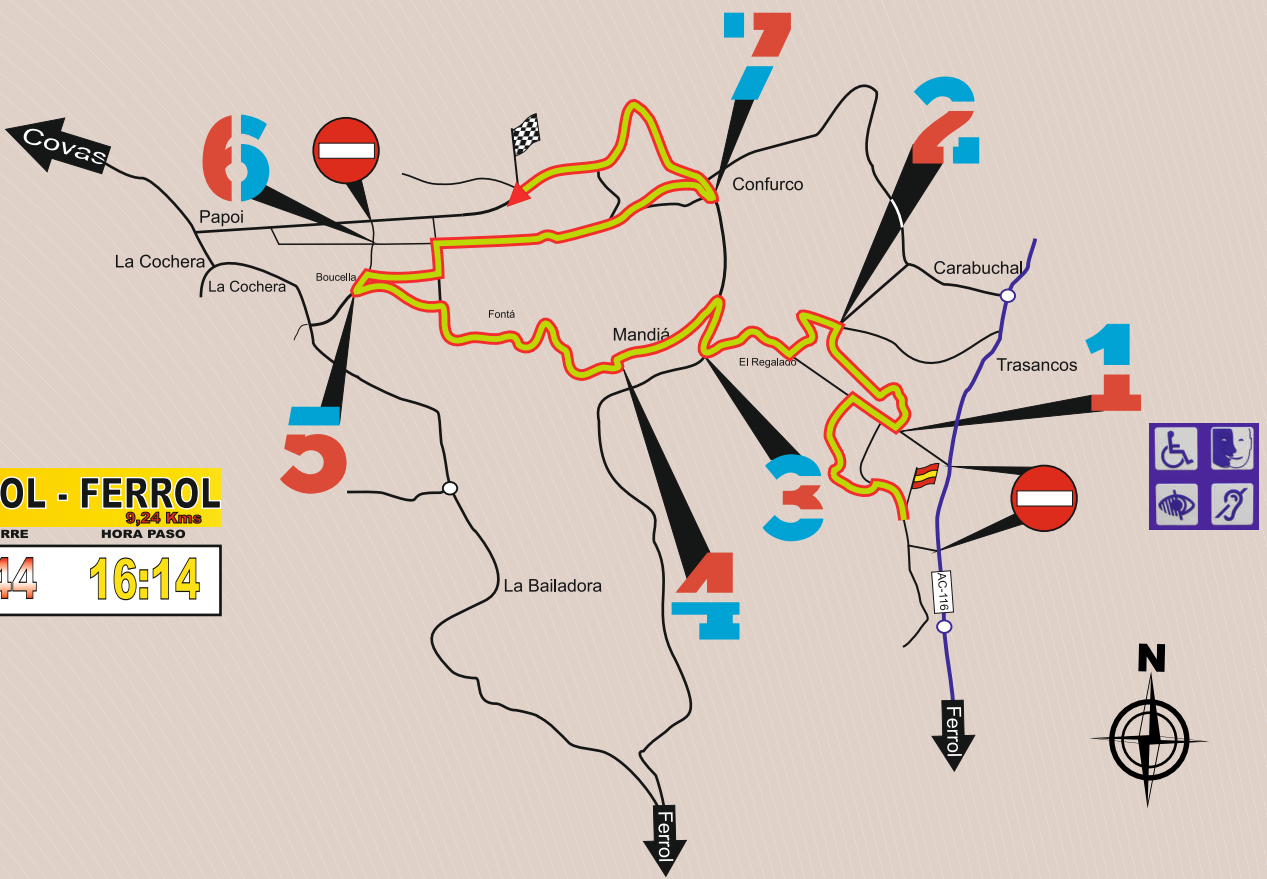
No se acerque a la carretera. Tendrá una mejor visión desde un punto elevado



Sitúese en lugares altos y no abandone su lugar antes de pasar el vehículo escoba



TC	FERROL - FERROL
9	9,24 Kms
	HORA CIERRE HORA PASO
	14:44 16:14



Saliendo de FIMO hacia COBAS, justo después de pasar por delante de la Escuela Politécnica hay un Stop en el que se debe girar a la Izquierda, para tomar la Carretera **CP-3603**, por donde hay varias posibilidades:

4
5
6

- A 1,380 kms desviarse por la derecha en la indicación MANDIÁ, MENANCARO, A PONTE.
 - A 2,600 kms girar a la izquierda hacia IGREXA, CEMITERIO, CAMPO DE FUTBOL, para llegar al tramo
- A 5,200 Kms desviarse por la derecha en la indicación MARMANCON, PAPOI, por donde está el tramo a 200 metros.
- A 6,100 kms desviarse a la derecha por la indicación PAPOI-MARMANCON, MANDIA
 - A 0,350 Kms girar a la derecha en un cruce sin indicación entre muros, por donde a 750 metros llegareis al tramo, tanto girando a la derecha como siguiendo de frente.

Saliendo de Ferrol, con dirección CEDEIRA VALDOVIÑO por la carretera C-646.

- A 3,000 kms en rotonda (Concesionario SUZUKI) seguir dirección CEDEIRA, VALDOVIÑO, por la **AC-116** por donde hay varios accesos:

3
1
2

- A 0,400 Kms, justo después de la entrada al Cementerio de Ferrol, desviarse a la Izquierda por la indicación MANDIA, PAPOI, COVAS. A 200 metros seguir por la derecha y a 2,300 kms se llega al tramo.
- A 1,000 kms en rotonda después de Gasolinera GALP seguir por la AC-116 dirección CEDEIRA, VALDOVIÑO.
 - A 0,650 Km girar a la izquierda (Bar Plácido) hacia MANDIA, MARMANCON, COVAS, por donde a 100 metros está el tramo. **Este es un punto de acceso para personas con diversidad funcional.**
 - A 1,500 Kms en rotonda, girar a la Izquierda, por la indicación CARABUCHAL, O VILAR, por donde hay dos opciones:
 - Si a 0,650 kms se gira a la izquierda, hacia VIDUEIRO, se llega al tramo a 450 metros.
 - Si a 1,400 kms se gira a la izquierda, a 1,100 kms se llega al tramo.

Disfruta con seguridad



Elija su lugar antes del inicio del tramo



No se aproxime a los lugares peligrosos



Sitúese en lugares altos y no abandone su lugar antes de pasar el vehículo escoba



Gírese con precaución cuando se dirija a los tramos. Usted no es participante